

H1 Stanoviska dotčených orgánů státní správy – seznam dokladů

- 1) Městský úřad Příbram – stavební úřad a územní plánování
- 2) Městský úřad Příbram – odbor životního prostředí
- 3) Městský úřad Příbram – samostatné oddělení silničního hospodářství
- 4) Hasičský záchranný sbor Středočeského kraje, územní odbor Příbram
- 5) Krajská hygienická stanice Středočeského kraje, územní pracoviště Příbram
- 6) Krajské ředitelství policie Středočeského kraje, územní odbor Příbram, dopravní inspektorát



MĚSTSKÝ ÚŘAD PŘÍBRAM

STAVEBNÍ ÚŘAD A ÚZEMNÍ PLÁNOVÁNÍ

Tyršova 108, 261 19 Příbram I, tel.: 318 402 211, fax: 318 628 016, e-mail: e-podatelna@pribram-city.cz
ID datové schránky města Příbram: 2ebbrqu, IČ: 00243132

VÁŠ DOPIS ZN:

SPIS. ZNAČKA: SZ MeUPB/78985/2016/SÚÚP/Buch

ČÍSLO JEDNACÍ: MeUPB 80228/2016

VYŘIZUJE: Ing. Dana Buchalová

TEL/FAX: 318 402 468

E-MAIL: dana.buchalova@pribram.eu

DATUM: 12.10.2016

VOYJÁĎŘENÍ

Městský úřad Příbram, odbor Stavební úřad a územní plánování, jako stavební úřad příslušný podle § 13 odst. 1 písm. c) zákona č. 183/2006 Sb., o územním plánování a stavebním řádu (stavební zákon), ve znění pozdějších předpisů (dále jen "stavební zákon"), podle ustanovení § 15 odst. 2 stavebního zákona

s d ě l u j e,

že navržená stavba

Oprava mostu v km 72,834 na trati Protivín - Zdice

na pozemcích parc. č. 2503/6, 2504/10, 2520/8, 2762/42 v katastrálním území Příbram je v souladu se záměry územního plánování v dotčeném území.

Poučení:

Toto vyjádření nenahrazuje rozhodnutí ani opatření jiných správních orgánů, jichž je zapotřebí pro povolení speciální stavby podle zvláštních předpisů.

otisk úředního razítka

Ing. Dana Buchalová
referent Stavebního úřadu a územního plánování

Obdrží:

Účastníci řízení (případně zástupci)

TOP CON SERVIS s.r.o., IDDS: p2h7qcq

sídlo: Varšavská č.p. 249/30, 120 00 Praha 2-Vinohrady

spis



Datová schránka: p2h7qcq, TOP CON SERVIS s.r.o.
Uživatel: Lenka Hluší

Dodaná zpráva - Detail zprávy

Věc: vyjádření pro speciální stavební úřad (nevydává se U/US): Oprava mostu v km 72,834 na trati Protivín

ID zprávy: 407813519

Typ zprávy: Přečtená Datová zpráva

Datum a čas doručení: 12. 10. 2016 v 13:21:00

Odesílatel: Město Příbram, Tyršova 108, 26101 Příbram, CZ

ID schránky: 2ebbrqu

Typ schránky: OVM

Odesílající osoba: Spisová aplikace

Zmocnění: Nezádáno

Odstavec: Nezádáno

Naše čís. jednací: MeUPB 80228/2016

Naše spisová zn.: SZ MeUPB 78985/2016/2

Vaše čís. jednací: Nezádáno

Vaše spisová zn.: Nezádáno

K rukám: Nezádáno

Do vlastních rukou: Ne

Přílohy:

2016-78985.pdf (98,7 kB)



MĚSTSKÝ ÚŘAD PŘÍBRAM
ODBOR ŽIVOTNÍHO PROSTŘEDÍ

Tyršova 108, 261 19 Příbram I, tel.: 318 402 211, fax: 318 402 475, e-mail: e-podatelna@pribram.eu
ID datové schránky města Příbram: 2ebbrqu, IČ: 00243132

VÁŠ DOPIS ZN:

SPIS. ZNAČKA:

ČÍSLO JEDNACÍ: MeUPB 78983/2016/OZP/Wa

TOP CON SERVIS s.r.o.

Ke Stírce 1824/56

182 00 Praha 8

VYŘIZUJE: Walenka

TEL/FAX: 318 402 474 / 318 402 475

E-MAIL: ozp@pribram.eu

DATUM: 2016-10-27

Stanovisko odboru životního prostředí

Předmět (projekt . dok.): **Oprava mostu v km 72,834 na trati Protivín - Zdice**

Obec: Příbram, 2503/6, 2504/10, 2520/8

Zpracovatel dokumentace: TOP CON SERVIS s.r.o.

Městský úřad Příbram, odbor životního prostředí jako věcně a místně příslušný vodoprávní úřad, orgán ochrany přírody, ochrany zemědělského půdního fondu, státní správy lesů, odpadového hospodářství a ochrany ovzduší vydává k žádosti toto stanovisko:

1. Stanovisko vodoprávního úřadu (dle zákona č. 254/2001 Sb., o vodách a o změně některých zákonů, v platném znění)

Bez připomínek.

Vyřizuje: Walenka/318 402 474

2. Stanovisko orgánu ochrany přírody (z hlediska zákona č. 114/1992 Sb., o ochraně přírody a krajiny, v platném znění)

Bez připomínek.

Vyřizuje: Walenka/318 402 474

3. Stanovisko orgánu ochrany zemědělského půdního fondu (zákon č. 334/1992 Sb., o ochraně zemědělského půdního fondu, v platném znění)

Bez připomínek.

Vyřizuje: Walenka/318 402 474

4. Stanovisko orgánu státní správy lesů (zákon č. 289/1995 Sb., o lesích a o změně některých zákonů, v platném znění)

Bez připomínek.

Vyřizuje: Walenka/318 402 474

5. Stanovisko orgánu odpadového hospodářství (zákon č. 185/2001 Sb., zákon o odpadech, v platném znění)

K předložené žádosti máme tuto podmínku: všechny odpady vzniklé při opravě mostu má původce odpadu povinnost využít nebo odstranit v souladu s platnou legislativou v odpadovém hospodářství nebo je převést do vlastnictví pouze osobě oprávněné k jejich převzetí podle § 12 odst. 3 výše uvedeného zákona.

Vyřizuje: Strnad / 318 402 476

6. Stanovisko orgánu ochrany ovzduší (zákon č. 201/2012 Sb., o ochraně ovzduší, v platném znění)

Bez připomínek.

Vyřizuje: Walenka / 318 402 474

Ing. Petr Walenka
vedoucí odboru životního prostředí

Na vědomí: MěÚ Příbram, SÚÚP



Datová schránka: p2h7qcq, TOP CON SERVIS s.r.o.

Uživatel: Lenka Hluší

Dodaná zpráva - Detail zprávy

Věc: Stanovisko OZP Oprava mostu v km 72,834 na trati Protivín - Zdice

ID zprávy: 412186836

Typ zprávy: Přečtená Datová zpráva

Datum a čas doručení: 27. 10. 2016 v 21:17:46

Odesílatel: Město Příbram, Tyršova 108, 26101 Příbram, CZ

ID schránky: 2ebbrqu

Typ schránky: OVM

Odesílající osoba: Spisová aplikace

Zmocnění: Nežadáno

Odstavec: Nežadáno

Naše čís. jednací: MeUPB 78983/2016

Naše spisová zn.: SZ MeUPB 78983/2016

Vaše čís. jednací: Nežadáno

Vaše spisová zn.: Nežadáno

K rukám: Nežadáno

Do vlastních rukou: Ne

Přílohy:

78983_Top_Con_oprava_mostu_PB.doc (59,0 kB)



MĚSTSKÝ ÚŘAD PŘÍBRAM

SAMOSTATNÉ ODDĚLENÍ SILNIČNÍHO HOSPODÁŘSTVÍ

Tyršova 108, 261 19 Příbram I, telefon: 318 402 211; fax: 318 631 014; e-mail: e-podatelna@pribram-city.cz
ID datové schránky města Příbram: Zebbrqu, IČ: 00243132

VÁŠ DOPIS ZN: 7.10.2016
SPIS. ZNAČKA: SZ MeUPB 78984/2016/SOSH/P
ČÍSLO JEDNACÍ: MeUPB 78984/2016/SOSH/P
EVID. ČÍSLO: 95

VYŘIZUJE: Palivcová
TEL.: 318 402 553
E-MAIL: eva.palivcova@pribram-city.cz

TOP CON SERVIS s.r.o.

Ke Stírce 1824/59

18200 Praha 8

DATUM: 17.10.2016

Závazné stanovisko podle § 40 odst. 4 písm.d) zákona č. 13/1997 Sb., o pozemních komunikacích, v platném znění

Název projektu :

Oprava mostu v km 72,834 na trati Protivín - Zdice

Druh projektu : dokumentace ke staveb. řízení

Dotčená komunikace : Příbram VII, ul. Osvobození

Na základě Vaší žádosti ze dne 7.10.2016 Vám předkládáme následující závazné stanovisko samostatného oddělení silničního hospodářství:

- z hlediska dopravních zájmů nemáme námitek k výše uvedené opravě mostu dle předložené situace
- omezení silničního provozu je nutné projednat předem s Policií ČR KŘ DI Příbram a následně požádat zdejší samostatné oddělení silničního hospodářství o stanovení přechodné úpravy provozu na pozemní komunikaci

**MĚSTSKÝ ÚŘAD
261 19 PŘÍBRAM**


Eva Palivcová
referent samostatného oddělení silničního hospodářství

Od: Hašek Jan <jan.hasek@sck.izscr.cz>
Odesláno: 8. února 2017 12:45
Komu: hlusi@topcon.cz
Předmět: Stanovisko k opravě mostu v km 72,834 na trati
Protivín - Zdice

Dobrý den.

Na základě vaší žádosti vám sděluji, že v rámci stavební akce opravy mostu není důvod, abychom se jako dotčený orgán z hlediska zajištění výkonu státního požárního dozoru k akci vyjadřovali.

V případě potřeby mě kontaktujte.

S pozdravem

mjr. Ing. Jan Hašek

vedoucí pracoviště prevence OOB a KŘ

HZS Stč.kraje ÚO Příbram

26105 Příbram VIII, Školní 70

Tel.: 950 831 126; Mobil: 724 181 670

Váš dopis zn.:		TOP CON SERVIS
Ze dne:	06.10.2016	s.r.o.
		Ke Stírce 1824/56
Sp. zn.:	S-KHSSC 53436/2016	182 00 Praha 8
Č. j.:	KHSSC 53436/2016	
Vyřizuje:	Marcela Trnecková	
Tel.:	318 629 311	
E-mail:	marcela.trneckova@khsstc-pb.cz	
Datum:	27.10.2016	

Oprava mostu v km 72,834 na trati Protivín – Zdice, projektová dokumentace ke stavebnímu řízení, závazné stanovisko

Na základě žádosti stavebníka Správa železniční dopravní cesty, státní organizace, Oblastní ředitelství Praha, Partyzánská 24, 170 00 Praha 7, IČ: 70994234, zastoupeného TOP CON SERVIS s.r.o., se sídlem Praha 2, Varšavská 30, 120 00 Praha 2, IČ: 45274983, korespondenční adresa Ke Stírce 1824/56, 182 00 Praha 8 /doložena plná moc k zastupování ze dne 03.10.2016/, doručené dne 07.10.2016 pod čj. KHSSC 53436/2016 posoudila Krajská hygienická stanice Středočeského kraje se sídlem v Praze jako dotčený správní úřad podle § 77 zákona č. 258/2000 Sb., o ochraně veřejného zdraví a o změně některých souvisejících zákonů, ve znění pozdějších předpisů (dále jen zákon), místně příslušný dle ustanovení § 11 odst.1 písm.b/ zákona č. 500/2004 Sb., správní řád, ve znění pozdějších předpisů /dále jen „správní řád“/ a věcně příslušný dle ust. § 10 správního řádu a podle ust. § 82 odst.1 a 2 písm.i/ zákona, předložený návrh projektové dokumentace ke stavebnímu řízení na stavbu : „Oprava mostu v km 72,834 na trati Protivín – Zdice“ na pozemcích parc.č. 2503/6, 2504/10, 2520/8 a 2762/42 k.ú. Příbram a v souladu s ustanovením § 4 odst.2 písm.a/ zákona č. 183/2006 Sb., o územním plánování a stavebním řádu /stavební zákon/ ve znění pozdějších předpisů a § 149 odst. 1 zákona č. 500/2004 Sb., správní řád, ve znění pozdějších předpisů, vydává toto

z á v a z n é s t a n o v i s k o

S předloženým návrhem projektové dokumentace ke stavebnímu řízení na stavbu : „Oprava mostu v km 72,834 na trati Protivín – Zdice“ na pozemcích parc.č. 2503/6, 2504/10, 2520/8 a 2762/42 k.ú. Příbram

s e s o u h l a s í

Odůvodnění :

Podáním ze dne 07.10.2016 pod čj. KHSSC 53436/2016 požádal investor stavby Správa železniční dopravní cesty, státní organizace, Oblastní ředitelství Praha, Partyzánská 24, 170 00 Praha 7, IČ:

70994234, zastoupený TOP CON SERVIS s.r.o., se sídlem Praha 2, Varšavská 30, 120 00 Praha 2, IČ: 45274983, korespondenční adresa Ke Stírce 1824/56, 182 00 Praha 8 /doložena plná moc k zastupování ze dne 03.10.2016// Krajskou hygienickou stanicí Středočeského kraje se sídlem v Praze – územní pracoviště v Příbrami o stanovisko k projektové dokumentaci ke stavebnímu řízení na stavbu: „II-114 Dobříš, most ev.č. 1174-016“ k.ú. Dobříš.

Předložený projekt řeší opravu mostu v k.ú. Příbram, který převádí neelektrifikovanou trať přes Třidu Osvobození v intravilánu města. Jedná se o tři prostě uložené nosné konstrukce s celkovou délkou mostu 54,49 m a šířkou 5,49 m přes obousměrnou komunikaci a chodníky, které jsou v krajních otvorech a komunikace v prostředním.

Nosné konstrukce krajních polí tvoří železobetonové desky, v prostředním poli je konstrukce betonová s předpjatými nosníky.

Na mostě a v přechodových oblastech bude snesena kolej, bude proveden nový hydroizolační systém včetně utěsnění všech spár. Všechny pohledové betonové plochy budou sanovány, aby došlo k ochraně konstrukce před další degradací. Opravou mostu nedojde ke změně prostorového uspořádání, kolej bude pouze snesena a zase vrácena.

S ohledem na výše uvedené lze s předloženou projektovou dokumentací ke stavebnímu řízení na uvedenou akci souhlasit.

otisk úředního razítka

Ing. Luboš Mandík
vedoucí odd. hygieny obecné a komunální
pro okres Příbram

Rozdělovník
adresát
MěÚ SÚ Příbram
KHS Stč.kraje, HOK-ÚP Pb.



Datová schránka: p2h7qcq, TOP CON SERVIS s.r.o.

Uživatel: Lenka Hluší

Dodaná zpráva - Detail zprávy

Věc: závazné stanovisko k PD - Oprava mostu v km 72,834 na trati Protivín - Zdice

ID zprávy: 413078349

Typ zprávy: Přečtená Datová zpráva

Datum a čas doručení: 2. 11. 2016 v 09:30:52

Odesílatel: Krajská hygienická stanice Středočeského kraje se sídlem v Praze, Dittrichova 329/17, 12000 Praha 2, CZ

ID schránky: hhcai8e

Typ schránky: OVM

Odesílající osoba: Oprávněná osoba

Zmocnění: Nežadáno

Odstavec: Nežadáno

Naše čís. jednací: KHSSC 53436/2016

Naše spisová zn.: S-KHSSC 53436/2016

Vaše čís. jednací: Nežadáno

Vaše spisová zn.: Nežadáno

K rukám: Nežadáno

Do vlastních rukou: Ne

Přílohy:

PB_Odpoved_stanovisko.pdf (432,73 kB)

POLICIE ČESKÉ REPUBLIKY
Krajské ředitelství policie Středočeského kraje
Územní odbor Příbram
Dopravní inspektorát
Žežická 498, 26123 Příbram V - Zdaboř

Č. j. KRPS-342500-1/ČJ-2016-011106

Příbram 24. října 2016

Počet stran: 1

TOP CON SERVIS s.r.o.
VARŠAVSKÁ 249
120 00 PRAHA

Stanovisko ke zvláštnímu užívání komunikace - Oprava železničního mostu v km 72,834 na trati Protivín - Zdice v obci Příbram - ul. Osvobození

Dopravní inspektorát PČR Příbram na základě předložené žádosti s přílohou a provedeném místním šetření, jakožto orgán státní správy ve věcech bezpečnosti a plynulosti provozu na pozemních komunikacích ve smyslu ustanovení § 25 odst. 6 písm. c) bod 2. zákona č. 13/1997 Sb., o pozemních komunikacích ve znění pozdějších předpisů

s o u h l a s í

se zvláštním užíváním komunikace pro realizaci stavby: **"Oprava železničního mostu v km 72,834 na trati Protivín - Zdice" v obci Příbram - ul. Osvobození, dotčená místní komunikace.**

V dostatečném časovém předstihu před realizací stavby požadujeme předložit konkrétní návrh přechodného dopravního značení po dobu stavby k vyjádření.

Zpracovala:

por. Mgr. Lucie Valíčková
komisař
tel.: 974 879 253
e-mail: pb.di@pcr.cz

npor. Ing. Miroslav Ptáček
vedoucí oddělení DI Příbram



Datová schránka: p2h7qcq, TOP CON SERVIS s.r.o.
Uživatel: Lenka Hluší

Dodaná zpráva - Detail zprávy

Věc: 011106 OPRAVA MOSTU V KM 72,834 NA TRATI PROTIVÍN - ZDICE
ID zprávy: 413620503
Typ zprávy: Přečtená Datová zpráva
Datum a čas doručení: 3. 11. 2016 v 09:38:51

Odesílatel: Krajské ředitelství policie Středočeského kraje, Na Baních 1535, 15600 Praha 5, CZ
ID schránky: 2dtai5u
Typ schránky: OVM
Odesílající osoba: Administrátor

Zmocnění: 13 / 1997 § 25
Odstavec: 6 písmeno c
Naše čís. jednací: KRPS-342500/ČJ-2016-011106
Naše spisová zn.: Nezádáno
Vaše čís. jednací: Nezádáno
Vaše spisová zn.: Nezádáno
K rukám: Nezádáno
Do vlastních rukou: Ne

Přílohy:

-stanovisko.pdf (541,33 kB)

Váš dopis zn.: **elektronické podání**
Ze dne: **28.11.2023**
Naše značka: **1SCVZAD18400**
Vyžuje: **1. S V, a.s.**
(automatické vyjádření)
Tel./fax: **840 111 322**
Mobil: **601 275 275**
E-mail: **info@1scv.cz**
Datum: **28.11.2023**

Adresa žadatele:
Správa železnic, státní organizace
Dlážděná 1003/7
11000 Praha

Vyjádření společnosti 1. S V, a.s. k předprojektové přípravě

Název akce:	ESKÝ BROD - OKRUŽNÍ K IŽOVATKA		
Účel vyjádření:	Existence zařízení		
Lokalizační údaje:	Okres:	Píbram	
	Obec:	Píbram	
	Katastrální území, parcelní číslo:		Píbram, 2762/42
Zájmové území:	Vymezeno v situaci uvedené v příloze		
Kontaktní osoba:	Lukáš Feher		
Kontakt. údaje: tel., e-mail	+420737655291, Feher@spravazeleznic.cz		
Vlastník dotčené IS:	Město Píbram		
Platnost vyjádření:	jeden rok ode dne vyhotovení*		

* Vyjádření pozbývá platnost po vypršení jeho lhůty. V případě potřeby si vyžádejte vyjádření nové.

Toto vyjádření o existenci zařízení nenahrazuje vyjádření k možnosti napojení dané akce na vodohospodářské síť v provozování 1. S V, a.s. Pro uvedené je nutné podat novou následnou žádost (viz odkazy na žádosti níže).

Toto vyjádření o existenci zařízení nenahrazuje vyjádření k projektové dokumentaci pro vydání příslušného rozhodnutí ani souhlas se stavbou. Pro uvedené je nutné podat novou následnou žádost (viz odkazy na žádosti níže).

Ve Vašem zájmovém území se **nachází** zařízení v provozování společnosti 1. S V, a.s. a jejich ochranná pásma. Konkrétně se jedná o:

Kanalizační nad DN \geq 500

V případě, že se konkrétně jedná o: Ochranné pásmo vod. zdroje, je nutné si stanovené podmínky omezení vyžádat u provozovatele.

V příloze Vám zasíláme zakreslení uvedeného zařízení. Zakreslení liniového vedení slouží pouze jako orientační informace o jeho existenci a nenahrazuje skutečné umístění zařízení v zájmovém území.

Případná existence vodovodních a kanalizačních přípojek i vnitřního vodovodu a kanalizace není součástí poskytnutého vyjádření, jelikož tato zařízení nejsou v provozování nebo servisování společnosti 1. S V, a.s. Umístění těchto zařízení je nutné ověřit u vlastníka příslušných staveb i pozemků (vlastníkem vodovodní nebo kanalizační přípojky, popřípadě jejich části z uvedených před nabytí účinnosti Zákona č. 274/2001 Sb. o vodovodech a kanalizacích v platném znění, je vlastník pozemku nebo stavby připojené na vodovod nebo kanalizaci, neprokáže-li se opak).

Dále upozorňujeme, že se ve Vašem zájmovém území mohou nacházet vodohospodářská zařízení ve správě jiných provozovatelů a rovněž zařízení ve výstavbě i zařízení zrušená. Všechna tato zařízení nejsou v poskytnutém vyjádření zohledněna.

V případě zájmu o digitální podobu vodohospodářského zařízení si založte novou žádost (viz odkazy na žádosti níže).

Skutečné umístění zaízení je nutné před zahájením stavby vytýčit přímo na místě, nejlépe však ještě před zahájením projektových prací. Vytrasování je možné provést pouze na vodivých materiálech, na ostatních je potřeba k určení přesné trasy provést průzkumné sondy. Vytýčení skutečného umístění zaízení je možné objednat u 1.S V, a.s. **na tel. 840 111 322, info@1scv.cz.**

Dodržte ochranné pásmo vodovodu a kanalizace dle zákona č. 274/2001 Sb. v platném znění a podmínky SN 73 6005 prostorové uspořádání sítí technického vybavení (hloubka krytí, souběh, křížení, použití ochranné konstrukce atd.). V místě křížení je nutné použít ochranné konstrukce (chráněky) min. 1,5 m na obě strany. Nad kanalizační stokou, kanalizačními přípojkami, vodovodním řádem, vodovodními přípojkami a v jejich ochranných pásmech nesmí být postaven žádný objekt s výše uvedenou stavbou související.

Manipulace na stávajícím vodohospodářském zaízení je pouze v kompetenci provozovatele. Vodohospodářské zaízení nesmí být v souvislosti se stavbou poškozeno. Pokud při provádění stavby i jakýchkoli úprav souvisejících s uvedenou akcí dojde k poškození zaízení v provozování 1. S V, a.s., náklady spojené s jejich opravou hradí investor stavby. Stavebník je povinen zachovat veškeré nadzemní zaízení stávajících sítí na povrchu terénu a s tím spojené jejich výškové uložení.

Dojde-li v průběhu prováděných prací k odkrytí zaízení v provozování 1. S V, a.s., musí být vždy pozván zástupce provozovatele ke kontrole potrubí před provedením záhozu. Vyjádření provozovatele bude provedeno zápisem do stavebního deníku.

V rámci stavebního zákona, resp. jeho prováděcí vyhlášky č. 501/2006 Sb. v platném znění musí být odvádění srážkových vod ze zastavěných ploch nebo zpevněných ploch, pokud se neplánuje jejich jiné využití, řešeno prostřednictvím jejich vsakováním.

Dle § 159 zákona 183/2006 Sb. (stavební zákon) odst. (2), projektant odpovídá za správnost, celistvost, úplnost a bezpečnost stavby provedené podle jím zpracované projektové dokumentace a proveditelnost stavby podle této dokumentace, jakož i za technickou a ekonomickou úroveň projektu technologického zaízení, včetně vlivu na životní prostředí.

Dodržte příslušné technické standardy pro vodohospodářská zaízení, které jsou k dispozici na www.1scv.cz.

S pozdravem



1.SčV, a.s.

Ke Kablo 971, 100 00 Praha 10
IČ: 47549793, DIČ: CZ 47549793

Ing. Bc. Robert Morávek, MBA, LL.M., DBA
technický editel

Následnou žádost o poskytnutí dat DGN k této žádosti vytvořte [zde](#).

Následnou žádost o poskytnutí vyjádření k existenci vodohospodářských zaízení s možností napojení k této žádosti vytvořte [zde](#).

Následnou žádost o poskytnutí vyjádření k projektové dokumentaci pro povolení staveb bez připojení na vodohospodářské zaízení k této žádosti vytvořte [zde](#).

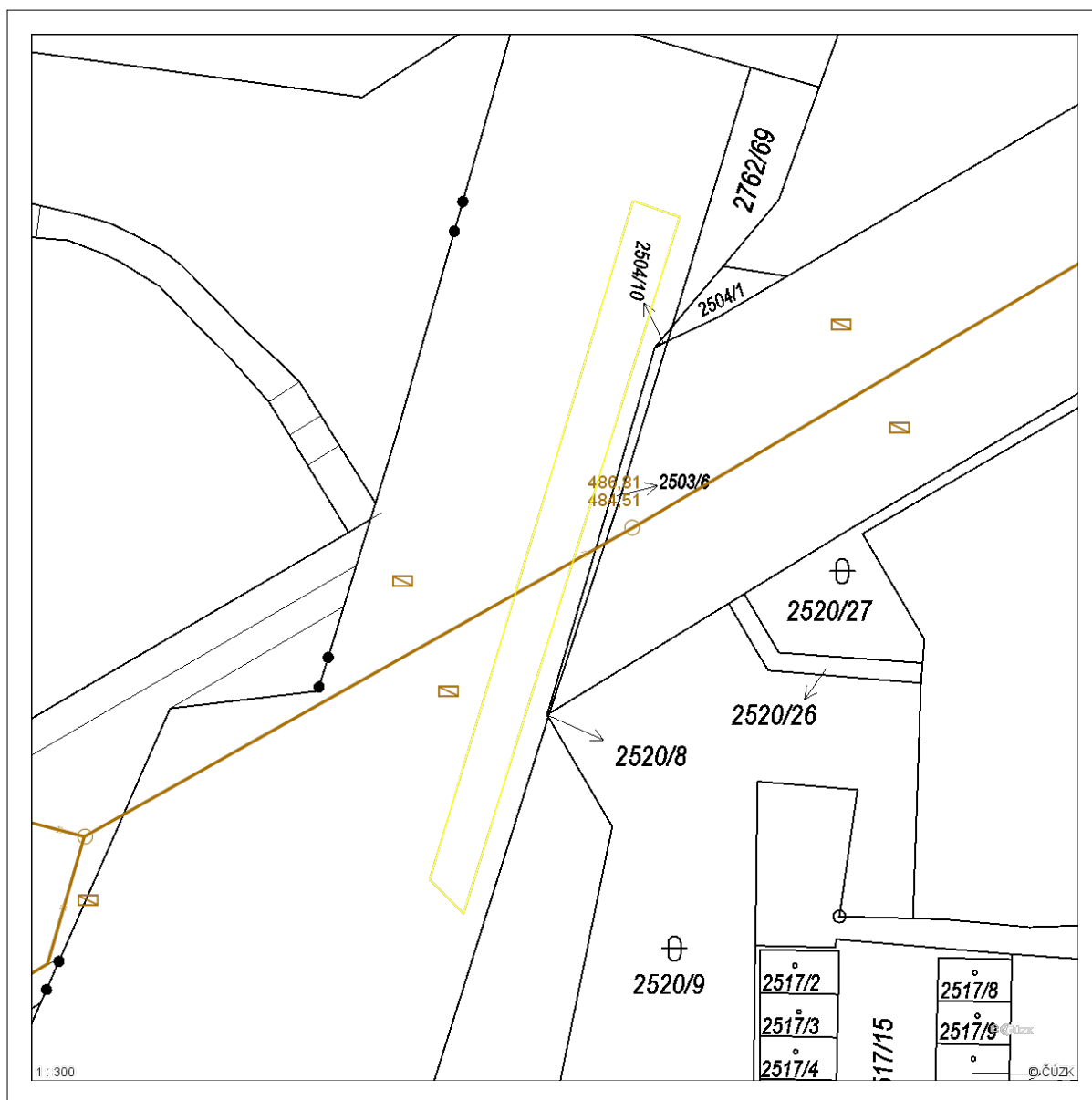
Následnou žádost o poskytnutí vyjádření k projektové dokumentaci pro povolení staveb s připojením na vodohospodářské zaízení k této žádosti vytvořte [zde](#).

Příloha: situace zájmového území

Příloha k žádosti o poskytnutí informace ze dne: **28.11.2023**

Naše značka: **1SCVZAD18400**

Situace zájmového území



- | | | |
|------------------------------------|--------------------------------------|-----------------------------|
| Úsek vodovodního řádu | Úsek kanalizačního řádu | Linie elektro |
| Úsek vodovodního řádu | Úsek kanalizačního řádu: dešťová | Ochranné pásmo: I. stupeň |
| Úsek vodovodní přípojky | Úsek kanalizační přípojky | Ochranné pásmo: II. stupeň |
| Úsek vodovodní přípojky | Úsek kanalizační přípojky: dešťová | Ochranné pásmo: III. stupeň |
| Úsek vodovodního řádu: mimo provoz | Úsek kanalizačního řádu: mimo provoz | Ostatní |
| Úsek vodovodního řádu: zrušeno | Úsek kanalizačního řádu: zrušeno | |

Správa železnic, státní organizace
Lukáš Feher
Dělnická 558 28911/7
110 00 Pečky

Váš dopis zn.

ze dne

Číslo jednací 1202323529

Datum 20.11.2023

Vyřizuje Martin Švec

telefon +420 606 763 587

e-mail Martin.Svec@cdt.cz

Věc: **Vyjádření k existenci sítí elektronických komunikací v majetku a/nebo správě ČD - Telematika a.s. ke stavebnímu řízení.**

Název stavby: **Oprava mostu v km 72,834 trati Protivín - Zdice**

V zájmovém území určeném a vyznačeném žadatelem:

- **se nachází** prostředky sítí elektronických komunikací v majetku Správy železnic, státní organizace (ve správě SŽT) nebo do něj zasahuje ochranné pásmo těchto sítí

Ochranné pásmo sítí elektronických komunikací určuje §102 zák. č. 127/2005 Sb., o elektronických komunikacích.

Vyjádření pozbývá platnosti dne 20.11.2025

Všeobecné podmínky ochrany:

Vyjádření je platné pouze pro získání **informací o výskytu sítí elektronických komunikací** v majetku a/nebo správě společnosti ČD - Telematika a.s. v zájmovém území určeném a vyznačeném žadatelem včetně stanoveného důvodu vyjádření.

Žadatel **není oprávněn** užít toto vyjádření k podání žádosti o vydání jakéhokoli správního rozhodnutí či jiného rozhodnutí mající obdobný charakter podle zákona 183/2006 Stavební zákon. Pro již zmíněné účely je žadatel povinen **zažádat** ČD - Telematika a.s. o udělení **souhlasu se stavebními činnostmi prováděnými v blízkosti sítí elektronických komunikací** dle § 102 odst. 3 dle zákona č. 127/2005 Sb. o elektronických komunikacích, **s přesným zaznačením umístění stavby, stručným popisem rozsahu a způsobu provedení činností** a číslem jednacího tohoto vyjádření na příslušnou pobočku (kontakty naleznete na www.cdt.cz/cs/o-nas/informace-pro-stavebniky). Nedodržení této podmínky je hrubým porušením právní povinnosti podle zákona 183/2006 Stavební zákon, zákona 127/2005 Sb., o elektronických komunikacích a zákona 266/1994 Sb., o drahách.

Specifické podmínky Správy železnic, státní organizace:

Stavební objekty a provozní soubory zpracované do stupně dokumentace pro územní řízení týkající se sítě

www.cdt.cz

elektronických komunikací v majetku Správy železnic musí být v dalším stupni projektové dokumentace zpracovány v rozsahu daném vyhláškou č.146/2008Sb. a upřesněnou směrnicí Správy železnic 11/2006.
Činnosti na majetku Správy železnic uvedené již ve stupni dokumentace pro územní řízení musí být v souladu s technickými kvalitativními podmínkami staveb státních drah.

Počet příloh: 1

ČD - Telematika a.s.
Pernerova 2819/2a
130 00 Praha 3

Žádost o vyjádření k existenci SEK je možné podávat elektronicky na vyjadreni.cdt.cz.

www.cdt.cz

ČD - Telematika a.s. | akciová společnost | Korespondenční adresa: Pod Tábořem 369/8a | 190 00 Praha 9 | tel.: +420 972 225 555

Sídlo společnosti: Pernerova 2819/2a | 130 00 Praha 3 | IČ: 61459445 | DIČ: CZ61459445 | Vedená u Městského soudu v Praze, spisová značka B 8938

TOP CON servis s.r.o.

Lenka Hluší

Ke Stírce 1824/56

182 00 PRAHA 8

Váš dopis zn. / ze dne

Naše značka

Datum

2591/2017-O

28.2.2017

Vyřizuje

Telefon

E-mail

Ing. Martin Švec

+420 972 522 646

martin.svec@cdt.cz

Věc: Vyjádření k technickému řešení - Oprava mostu v žkm 72,834 na tr. Protivín - Zdice (DSP)

SO 01 - Oprava mostu

Souhlasíme s navrženým technickým řešením, kde budou využity stávající kabelové rezervy pro dočasné vyvěšení kabelů při rekonstrukci mostu a s instalací nových plastových žlabů, do kterých budou následně umístěny stávající kabely v majetku SŽDC s.o., (TÚDC). Upozorňujeme na nutnost zahrnout do technického řešení také ochranu stávajících HDPE (1x provozní modrá s optokabelem, 1x rezervní černá) a ochranu MK k VTO u vj.n. S.

Požadujeme, aby po celou dobu, kdy stavba jakýmkoli způsobem zasáhne do sítí a zařízení v naší správě, probíhal ze strany naší organizace stavební technický dozor. Měření přenosových parametrů je nutné provést nejen po zrealizování přeložky, ale také před přeložkou kabelizace. Veškeré práce, které bude provádět naše organizace, budou objednány investorem příp. hl. dodavatelem a vyfakturovány naším podnikem. Rozsah a trasa přeložky bude odpovídat příslušným ČSN. Vytýčení kabelu bude provedeno na místě, zemní práce 1,5m od kabelu budou prováděny ručně, pevné stavby musí být min. 1m od trasy kabelu. Kabelové spojky, začátky a konce chrániček požadujeme opatřit vyhledávacími ball markery. Kabelová trasa bude opatřena modrou výstražnou fólií. V průběhu stavby bude zajištěna odpovídající mechanická ochrana kabelů. Po skončení stavby bude svoláno převjímací řízení, při němž budou předány 2 paré dokumentace v měřítku 1:1000 opravené dle skutečného provedení - navazující na stávající polohopis (totéž v digitální formě), montážní a měřicí protokoly. Investor stavby zajišťuje geodetické zaměření a zanesení kabelové trasy do KN jako věčné břemeno.

PD je nutno předložit ke schválení také zástupci majitele kabelu: SŽDC s.o., TÚDC - ÚATT, p. Čáp, Nemanická 438, 370 10 České Budějovice. Dodavatel SO musí splňovat kvalifikační předpoklady pro práci na ŽTV ve vlastnictví SŽDC s.o..

Pro ochranu stávající kabelizace zůstává v platnosti naše vyj. č.j.: 1201611898/18.10.2016.

Přílohy: Všeobecné podmínky pro činnosti na kabelech v majetku SŽDC s.o.

Kabelové schéma

ČD - Telematika a.s.
Úsek servis infrastruktury
Vedoucí okrsku
Hofhans Martin
v.z. Ing. Švec Martin



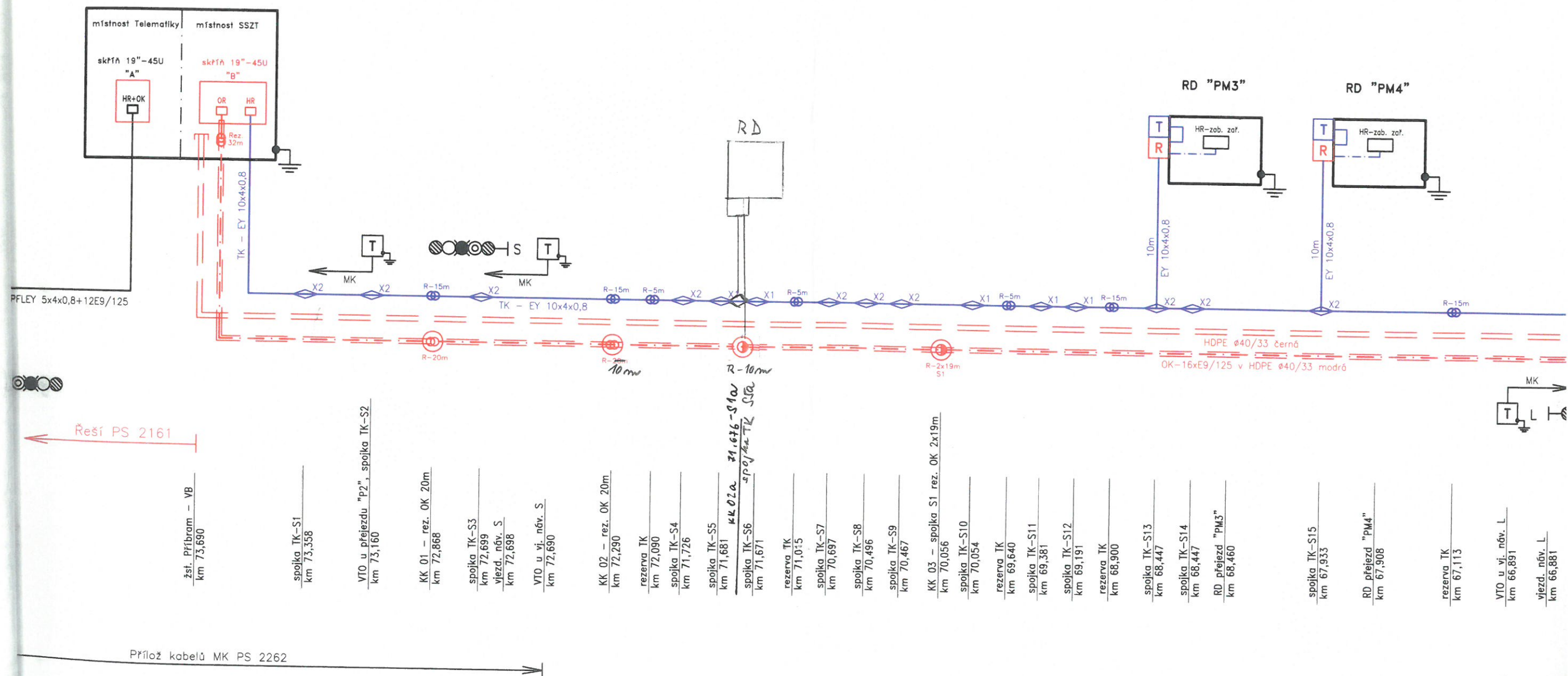
ČD - Telematika
ČD - Telematika a.s.
Pernerova 2819/2a, 130 00 Praha 3
DIČ: CZ61459445, Tel.: +420 972 225 555
cdt@cdt.cz, www.cdt.cz

86

www.cdt.cz



žst. Příbram





Správa železniční dopravní cesty, státní organizace
Technická ústředna dopravní cesty
Malletova 10/2363, 190 00 Praha 9 - Libeň

Všeobecné podmínky pro činnosti na kabelech v majetku Správy železniční dopravní cesty s.o. (ve správě Technické ústředny dopravní cesty)

Schváleno SŽDC – TÚDC č.j.: 4856/2016-SŽDC-TÚDC-ÚATT ze dne: 10. 6. 2016

ČD - Telematika a.s. jako organizace udržující, je na základě smluvního vztahu odpovědná za zajištění provozu, dohledu, servisu a údržby na zařízení telekomunikační infrastruktury Správy železniční dopravní cesty s.o. ve správě Technické ústředny dopravní cesty (dále jen SŽDC)

Stavebník pracující v blízkosti kabelového vedení, nebo manipulující s kabelovým vedením v majetku SŽDC je povinen učinit veškerá potřebná opatření tak, aby nedošlo k poškození nebo zhoršení kvality telekomunikačních vedení a zařízení stavebními pracemi, zejména tím, že zajistí:

- aby projektová dokumentace byla zpracovaná dle platné legislativy. V polohopisných výkresech dokumentace je nutno uvádět železniční kilometry (jestliže se jedná o ochranné pásmo dráhy)
- aby činnosti na majetku SŽDC uvedené již ve stupni dokumentace pro územní řízení byly v souladu s technickými kvalitativními podmínkami staveb státních drah.
- pisemné vyznění organizaci udržující, o zahájení prací a to nejméně 15 dnů předem
- aby před zahájením zemních prací bylo pracovníky ČD – Telematika a.s. (kontakty naleznete na www.cdt.cz, sekce **O nás – Informace pro stavebníky - Vytyčení trasy telekomunikačního vedení, kontrola na stavbě**) provedeno vytyčení polohy podzemního telekomunikačního vedení a zařízení přímo ve staveništi (trase),
- prokazatelné seznámení pracovníků, kteří budou provádět práce, s polohou vedení (zařízení),
- upozornění organizace provádějící zemní práce na možnou odchylku uloženého vedení (zařízení) od polohy vyznačené ve výkresové dokumentaci,
- upozornění pracovníků, aby dbali při pracích v těchto místech největší opatrnosti a nepoužívali zde nevhodné nářadí, a také ve vzdálenosti nejméně 1,5m po každé straně vyznačené trasy vedení (zařízení) používali pouze ruční kopání
- řádné zabezpečení odkrytého podzemního telekomunikačního vedení (zařízení) proti poškození, zcizení a řádné zajištění výkopů případně včetně osvětlení,
- odpovídající ochranu kabelů a ochranu kabelové trasy dle platných norem, pokud bude trasa kabelů pojižděna vozidly nebo stavební mechanizací,
- ochranu kabelů v místech, kde kabel vystupuje ze země (vstupy do budov, rozvaděčů, na sloupy, trasy kabelu na mostech a propustech, apod.) a také kabelových vedení a závěřů v objektech
- odpovídající ochranu příslušenství kabelových tras (ochranné a označující prvky, tzn. žlaby, chráničky, HDPE trubky, kabelové označovníky, markery, ...)
- aby organizace provádějící zemní práce zhutnila zeminu pod kabelem před jeho zakrytím po vrstvách (záhozem) a vyzvala ČD - Telematika a.s. (kontakty naleznete na www.cdt.cz, sekce **O nás – Informace pro stavebníky - Vytyčení trasy telekomunikačního vedení, kontrola na stavbě**) k provedení kontroly před zakrytím kabelu, zda není vedení (zařízení) viditelně poškozeno a zda byly dodrženy příslušné normy a stanovené podmínky,
- aby nad kabelovou trasou a v jejím ochranném pásmu byl dodržován zákaz skládek, deponií materiálu, vysazování trvalých porostů a budování zařízení, která by znemožnila přístup ke kabelům. Bez souhlasu správce nesnižovat, ani nezvyšovat vrstvu zeminy nad kabelovou trasou,
- aby při křížení, příp. souběžích podzemních telekomunikačních vedení byla dodržena ČSN 73 6005 „Prostorové uspořádání sítí technického vybavení“,
- aby při provádění zemních prací byla dodržena ČSN 73 3050 „Zemní práce“ zejména čl.20 a 21, ČSN 33 2160 „Předpisy pro ochranu sdělovacích vedení a zařízení před nebezpečnými vlivy trojfázových vedení VN,VVN a ZVV a ČSN 33 2000-5-54 „Uzemnění a ochranné vodiče“
- neprodlené ohlášení každého poškození podzemního telekomunikačního vedení a zařízení organizaci ČD - Telematika a.s (telefonicky HELP DESK: +420 972 110 000)
- ohlášení ukončení stavby organizaci udržující, včetně správce a jeho pozvání ke kolaudačnímu řízení,
- aby při provádění prací byly respektovány podmínky vyplývající ze zákona 127/2005 Sb., O elektronických komunikacích, zákona 266/1994 Sb., Zákon o drahách a zákonu 183/2006 Sb., Stavební zákon včetně platných prováděcích vyhlášek.,
- provedení prací (včetně projektování) na telekomunikačním vedení (zařízení) organizací, jejíž pracovníci provádějící práce mají platné příslušné odborné oprávnění k práci na železničním telekomunikačním zařízení, dle zákona o drahách č.266/1994Sb., „ Podmínky odborné způsobilosti“ výše uvedeného zákona a vyhl.č.101/1995 Sb., a příslušných výnosů SŽDC (zejména Předpisem SŽDC Zam 1). Toto (časově omezené) oprávnění lze získat složením příslušné odborné zkoušky u ředitelství SŽDC.
- uzavření „Smlouvy o vynucené překládce podzemního komunikačního vedení“ se správcem kabelu (Správa železniční dopravní cesty s.o., Technická ústředna dopravní cesty, Malletova 10/2363, 190 00 Praha 9 – Libeň) v případě kdy je telekomunikační vedení (zařízení) položeno nebo jeho poloha změněna mimo pozemky SŽDC,
- ověření výškového umístění vedení (zařízení) ručně kopanými sondami vzhledem k tomu, že správce neodpovídá za změny provedené bez jeho vědomí nad trasou vedení (zařízení)

Nedodržení těchto podmínek je hrubým porušením právní povinnosti podle zákona 127/2005 Sb., O elektronických komunikacích, zákona 266/1994 Sb., Zákon o drahách.

Případné rozpory nebo výjimky z jednotlivých ustanovení řeší správce SŽDC kterým je: Správa železniční dopravní cesty s.o. Technická ústředna dopravní cesty se sídlem Praha 9 - Libeň, Malletova 10/2363.

Obchodní firma:

Správa železniční dopravní cesty, státní organizace

Sídlo: Praha 1 – Nové Město, Dlážděná 1003/7, PSČ 110 00

Zápis v obch. rejstříku: Městský soud v Praze, spis. značka A 48384

www.szdc.cz

Doručovací adresa:

Správa železniční dopravní cesty, státní organizace

Technická ústředna dopravní cesty,

Malletova 10/2363, 190 00 Praha 9 – Libeň

www.tudc.cz

Technická ústředna založena 1957



URS is a member of Registrar of Standards (Prestige) Ltd. URS is a member of Registrar of Standards (Prestige) Ltd.
Tato logo prokazuje, že TÚDC má zaveden integrovaný systém managementu zajišťující
soulad s normou ISO 9001 a ISO 27001. Nevztahují se na dodávky služeb nebo výrobků.

**VYJÁDŘENÍ O EXISTENCI SÍTĚ ELEKTRONICKÝCH KOMUNIKACÍ
společnosti CETIN a.s.
(„Vyjádření“)**

**A VŠEOBECNÉ PODMÍNKY OCHRANY SÍTĚ ELEKTRONICKÝCH KOMUNIKACÍ
společnosti CETIN a.s.
(„Všeobecné podmínky ochrany SEK“)**

toto Vyjádření a Všeobecné podmínky ochrany SEK je vydané dle ustanovení § 101 zákona č. 127/2005 Sb., o elektronických komunikacích a o změně některých souvisejících zákonů, v platném znění („**Zákon o elektronických komunikacích**“), a dle ustanovení § 161 zákona č. 183/2006 Sb., o územním plánování a stavebním řádu, v platném znění („**Stavební zákon**“), a dle příslušných ustanovení zákona č. 89/2012 Sb., občanského zákoníku, v platném znění („**Občanský zákoník**“)

Číslo jednací: 336766/23

Číslo žádosti: 0123 488 495 („Žádost“)

Název akce („ Stavba “)	Oprava mostu v km 72,834 trati Protivín - Zdice	
Důvod vydání Vyjádření („ Důvod vyjádření “)	Stavební řízení	
Žadatel	Správa železnic státní organizace	
Stavebník	Správa železnic státní organizace	
Zájmové území	Okres	Příbram
	Obec	Příbram
	Kat. území / č. parcely	Příbram
Platnost Vyjádření	28. 11. 2025 („Den konce platnosti Vyjádření“)	

Žadatel Žádostí určil a vyznačil Zájmové území, jakož i určil Důvod Vyjádření.

Na základě určení a vyznačení Zájmového území Žadatelem a na základě určení Důvodu Vyjádření vydává společnost CETIN a.s. následující Vyjádření:

Nedojde ke střetu se sítí elektronických komunikací (dále jen „SEK“) společnosti **CETIN a.s.**

- (I) Na Žadatelem určeném a vyznačeném Zájmovém území se nevyskytuje SEK společnosti CETIN a.s.
- (II) Společnost CETIN a.s. **souhlasí, aby** Stavebník a/nebo Žadatel, je-li Stavebníkem v Zájmovém území vyznačeném v Žádosti, **provedl stavbu a/nebo činnosti** povolené příslušným správním rozhodnutím vydaným dle Stavebního zákona.
- (III) Stavebník nebo jím pověřená třetí osoba je povinen řídit se Všeobecnými podmínkami ochrany SEK, které jsou nedílnou součástí Vyjádření.

Vyjádření je platné pouze pro Zájmové území určené a vyznačené Žadatelem, jakož i pro Důvod Vyjádření stanovený a určený Žadatelem v Žádosti.

Vyjádření pozbývá platnosti i) v Den konce platnosti Vyjádření, ii) změnou rozsahu Zájmového území či změnou Důvodu Vyjádření uvedeného v Žádosti a/nebo iii) jakýmkoliv porušením kterékoliv povinnosti stanovené Všeobecnými podmínkami ochrany SEK, to vše v závislosti na tom, která ze skutečností rozhodná pro pozbytí platnosti Vyjádření nastane nejdříve.

Číslo jednací: 336766/23

Číslo žádosti: 0123 488 495

Společnost CETIN a.s. vydáním tohoto Vyjádření poskytla Žadateli pro Žadatelem určené a vyznačené Zájmové území veškeré informace o SEK dostupné společnosti CETIN a.s. ke dni podání Žádosti.

Ze strany společnosti CETIN a.s. může v některých případech docházet ke zpracování Vašich osobních údajů. Ke zpracování Vašich osobních údajů dochází vždy v souladu s platnými právními předpisy. Konkrétní zásady a podmínky zpracování osobních údajů společností CETIN a.s. jsou dostupné na stránce <https://www.cetin.cz/zasady-ochrany-osobnich-udaju>.

V případě dotazů k Vyjádření kontaktujte prosím asistenční linku 238 461 111.

Přílohami Vyjádření jsou:

- *Všeobecné podmínky ochrany SEK*
- *Situační výkres (obsahuje Zájmové území určené a vyznačené Žadatelem a výřezy účelové mapy SEK)*

Vyjádření vydala společnost **CETIN a.s.** dne: 28. 11. 2023.



CETIN a.s.
Českomoravská 2510/19, Libeň
190 00 Praha 9
DIČ: CZ04084063

102

VŠEOBECNÉ PODMÍNKY OCHRANY SÍTĚ ELEKTRONICKÝCH KOMUNIKACÍ společnosti CETIN a.s.**1. PLATNOST VŠEOBECNÝCH PODMÍNEK**

- i) Tyto Všeobecné podmínky ochrany sítě elektronických komunikací (dále jen „VPOSEK“) tvoří součást Vyjádření (jak je tento pojem definován níže v článku 2 VPOSEK).
- ii) V případě rozporu mezi Vyjádřením a těmito VPOSEK mají přednost ustanovení Vyjádření, pokud není těmito VPOSEK stanoveno jinak.

2. DEFINICE

Níže uvedené termíny, jsou-li použity v těchto VPOSEK a uvozeny velkým písmenem, mají následující význam:

„**CETIN**“ znamená CETIN a.s. se sídlem Českomoravská 2510/19, Libeň, 190 00 Praha 9, IČO: 04084063, zapsaná v obchodním rejstříku vedeném Městským soudem v Praze pod spz. B 20623;

„**Občanský zákoník**“ znamená zákon č. 89/2012 Sb., občanský zákoník, ve znění pozdějších předpisů;

„**POS**“ je zaměstnanec společnosti CETIN, pověřený ochranou sítě, Luboš Maněna, tel.: 606 936 184, e-mail: lubos.manena@cetin.cz;

„**Den**“ je kalendářní den;

„**Příslušné požadavky**“ znamená jakýkoli a každý příslušný právní předpis, vč. technických norem, nebo normativní právní akt veřejné správy či samosprávy, nebo jakékoli rozhodnutí, povolení, souhlas nebo licenci, včetně podmínek, které s ním souvisí;

„**SEK**“ je síť elektronických komunikací ve vlastnictví CETIN;

„**Stavba**“ je stavba a/nebo činnosti ve vztahu, k níž bylo vydáno Vyjádření, a je prováděna Stavebníkem a/nebo Žadatelem v souladu s Příslušnými požadavky, povolená příslušným správním rozhodnutím vydaným dle Stavebního zákona;

„**Situační výkres**“ je výkres, který je přílohou Vyjádření a obsahuje Zájmové území určené a vyznačené Žadatelem v Žádosti a výřezy účelové mapy SEK;

„**Stavebník**“ je osoba takto označená ve Vyjádření;

„**Vyjádření**“ je vyjádření o existenci sítě elektronických komunikací vydané společností CETIN dne 28. 11. 2023 pod č.j. 336766/23;

„**Zájmové území**“ je území označené Žadatelem a/nebo Stavebníkem v Žádosti;

„**Stavební zákon**“ je zákon č. 183/2006 Sb., o územním plánování a stavebním řádu;

„**Zákon o elektronických komunikacích**“ je zákon č. 127/2005 Sb., o elektronických komunikacích a o změně některých souvisejících zákonů, ve znění pozdějších předpisů;

„**Žadatel**“ je osoba takto označená ve Vyjádření.

„**Žádost**“ je žádost, kterou Žadatel a/nebo Stavebník požádal CETIN o vydání Vyjádření.

3. PLATNOST A ÚČINNOST VPOSEK

Tyto VPOSEK jsou platné a účinné Dnem odeslání Vyjádření na i) adresu elektronické pošty Stavebníka a/nebo Žadatele uvedenou v Žádosti nebo ii) adresu pro doručení prostřednictvím poštovní přepravy uvedenou Stavebníkem a/nebo Žadatelem v Žádosti.

4. OBECNÁ PRÁVA A POVINNOSTI STAVEBNÍKA A/NEBO ŽADATELE

- (i) Stavebník, Žadatel je výslovně srozuměn s tím, že SEK je veřejně prospěšným zařízením, byla zřízena ve veřejném zájmu a je chráněna Příslušnými požadavky.

- (ii) Stavebník, Žadatel nebo jím pověřená třetí osoba, je povinen při provádění Stavby nebo jiných prací, při odstraňování havárií a projektování staveb, řídit se Příslušnými požadavky, správnou praxí v oboru stavebnictví a technologickými postupy a je povinen učinit veškerá nezbytná opatření vyžadovaná Příslušnými požadavky k ochraně SEK před poškozením. Povinnosti dle tohoto odstavce má Stavebník rovněž ve vztahu k SEK, které se nachází mimo Zájmové území.
- (iii) Při zjištění jakéhokoli rozporu mezi údaji v Situačním výkresu, který je přílohou Vyjádření a skutečným stavem, je Stavebník a/nebo Žadatel povinen bez zbytečného odkladu, nejpozději Den následující po zjištění takové skutečnosti, zjištěný rozpor oznámit POS.
- (iv) Případné dodatečné požadavky na úpravu a přeložení SEK zajistí společnost CETIN v souladu s ustanovením § 104 odst. 17 Zákona o elektronických komunikacích.
- (v) Stavebník, Žadatel nebo jím pověřená třetí osoba, je povinen každé poškození či krádež SEK bezodkladně, nejpozději Den následující po zjištění takové skutečnosti, oznámit takovou skutečnost dohledovému centru společnosti CETIN na telefonní číslo +420 238 464 190.
- (vi) Bude-li Stavebník, Žadatel nebo jím pověřená třetí osoba na společnosti CETIN požadovat, aby se jako účastník správního řízení, pro jehož účely bylo toto Vyjádření vydáno, vzdala práva na odvolání proti rozhodnutí vydanému ve správním řízení, je oprávněn kontaktovat POS.

5. ROZHODNÉ PRÁVO

Vyjádření a VPOSEK se řídí českým právem, zejména Občanským zákoníkem, Zákonem o elektronických komunikacích a Stavebním zákonem. Veškeré spory z Vyjádření či VPOSEK vyplývající budou s konečnou platností řešeny u příslušného soudu České republiky.

6. PÍSEMNÝ STYK

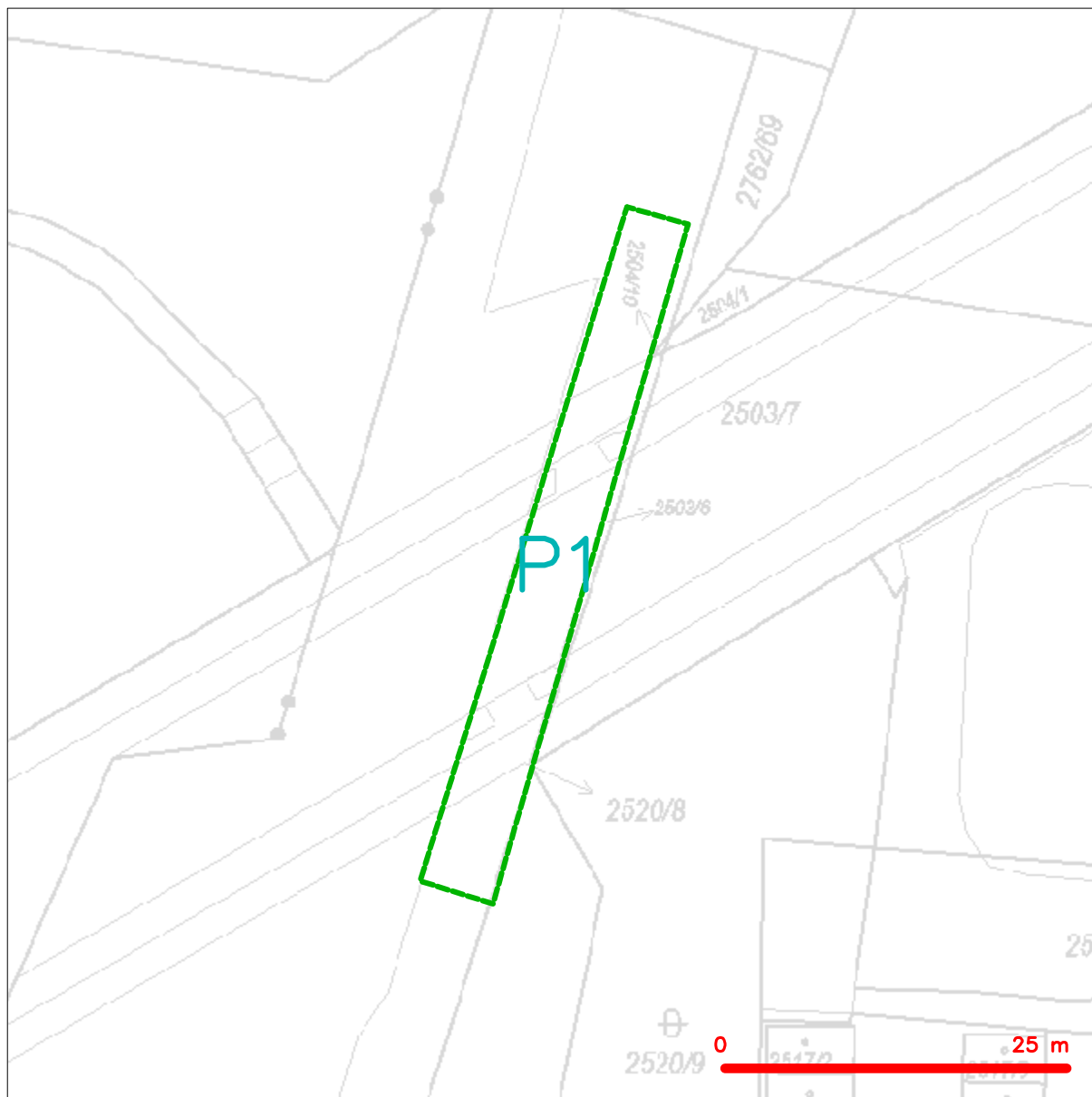
Písemným stykem či pojmem „písemně“ se pro účely Vyjádření a VPOSEK rozumí předání zpráv jedním z těchto způsobů:

- v listinné podobě;
- e-mailovou zprávou se zaručeným elektronickým podpisem dle zák. č. 227/2000 Sb., o elektronickém podpisu a o změně některých dalších zákonů (zákon o elektronickém podpisu), ve znění pozdějších předpisů;

7. ZÁVĚREČNÁ USTANOVENÍ

- (i) Stavebník, Žadatel nebo jím pověřená třetí osoba je počínaje Dnem převzetí Vyjádření povinen užít informace a data uvedená ve Vyjádření pouze a výhradně k účelu, pro který mu byla tato poskytnuta. Stavebník, Žadatel nebo jím pověřená třetí osoba není oprávněn informace a data rozmnožovat, rozšiřovat, pronajímat, půjčovat či jinak umožnit jejich užívání třetí osobou bez předchozího písemného souhlasu společnosti CETIN.
- (ii) Pro případ porušení kterékoliv z povinností Stavebníka, Žadatele nebo jím pověřené třetí osoby, založené Vyjádřením /nebo těmito VPOSEK je Stavebník, Žadatel či jím pověřená třetí osoba odpovědný za veškeré náklady a škody, které společnosti CETIN vzniknou porušením povinností Stavebníka, Žadatele nebo jím pověřené třetí osoby.

SITUAČNÍ VÝKRES - ZÁJMOVÉ ÚZEMÍ



LEGENDA

- hranice zájmového území k vyjádření
- NN přípojka, území s NN přípojkou CETIN
- zaměřený průběh metalického kabelu
- zaměřený průběh optického kabelu, HDPE trubky nebo souběh optického a metalického kabelu
- nezaměřený průběh metalického kabelu
- nadzemní síť cizí
- nezaměřený průběh optického kabelu, HDPE trubky nebo souběh optického a metalického kabelu
- radiové síť, ochranné pásmo radiové sítě
- nadzemní síť
- neprovázané síť
- podzemní síť cizí
- síť s NN
- kolektor, kabelovod

Kauf
 CETIN a.s.
 Českomoravská 2510/19, Libeň
 190 00 Praha 9
 DIČ: CZ04084063
 102

NAŠE ZNAČKA
0102047475VYŘÍZENO DNE
29.11.2023

Sdělení o existenci energetického zařízení, sítě pro elektronickou komunikaci nebo zařízení technické infrastruktury v majetku společnosti ČEZ Distribuce, a. s., pro akci:

Oprava mostu v km 72,834 trati Protivín - Zdice

Vážený zákazníku,

Na základě Vaší žádosti 0102047475 ze dne 29.11.2023 Vám zasíláme sdělení o existenci energetického zařízení, sítě pro elektronickou komunikaci nebo zařízení technické infrastruktury v majetku společnosti ČEZ Distribuce, a. s., ve Vámi vymezeném zájmovém území.

Dovolujeme si Vás upozornit, že **sdělení nenahrazuje** vyjádření provozovatele distribuční soustavy k projektové dokumentaci pro územní nebo stavební řízení, k připojení nového odběru, zdroje elektrické energie nebo k navýšení rezervovaného příkonu a výkonu a s výjimkou havárií ani souhlas s činností v ochranném pásmu.

Toto sdělení je platné do 29.05.2024 a je jedním z podkladů pro zpracování projektové dokumentace, pokud je taková dokumentace zpracovávána.

V majetku ČEZ Distribuce, a. s., se na Vámi uvedeném zájmovém území nachází nebo ochranným pásmem zasahuje energetické zařízení typu:

	síť NN	síť VN	síť VVN
Podzemní síť		střet	
Nadzemní síť			

Stanice	
---------	--

V majetku ČEZ Distribuce, a. s., se na Vámi uvedeném zájmovém území nachází nebo ochranným pásmem zasahuje síť pro elektronickou komunikaci typu:

	síť pro elektronickou komunikaci
Podzemní síť	
Nadzemní síť	

Zařízení technické infrastruktury zahrnuje zejména vodovodní, kanalizační a plynové přípojky pro objekty ČEZ Distribuce a. s., a dále pak další podzemní a nadzemní zařízení sloužící pro provoz distribuční sítě. V majetku ČEZ Distribuce, a. s., se na Vámi uvedeném zájmovém území nachází nebo ochranným pásmem zasahuje zařízení technické infrastruktury:

	zařízení technické infrastruktury
Nadzemní nebo podzemní	

Energetické zařízení (mimo nadzemních sítí NN), zařízení sítě pro elektronickou komunikaci a zařízení technické infrastruktury je chráněno ochranným pásmem podle § 46 zákona č. 458/2000 Sb., o podmínkách podnikání a o výkonu státní správy v energetických odvětvích a o změně některých zákonů (energetický zákon), ve znění pozdějších předpisů. Přibližný průběh tras energetických zařízení, sítě pro elektronickou komunikaci (v trase kabelového vedení může být uloženo několik kabelů energetických i komunikačních) a tras zařízení technické infrastruktury zasíláme v příloze tohoto dopisu.

V případě existence **podzemních** energetických zařízení, sítě pro elektronickou komunikaci nebo zařízení technické infrastruktury je povinností stavebníka alespoň 14 dní před započatím zemních prací požádat telefonicky na 800 850 860 nebo e-mailem na info@cezdistribuce.cz o tzv. **vytyčení trasy podzemního zařízení**, sítě pro elektronickou komunikaci nebo zařízení technické infrastruktury. O vytyčení lze požádat pouze na základě vydaného sdělení o existenci energetického zařízení, sítě pro elektronickou komunikaci nebo zařízení technické infrastruktury, a to (mimo havárií) nejpozději 30 dní před koncem jeho platnosti.

Dojde-li k obnažení podzemního vedení nebo k poškození energetického zařízení, sítě pro elektronickou komunikaci nebo zařízení se sítí pro elektronickou komunikaci související nebo zařízení technické infrastruktury ve vlastnictví ČEZ Distribuce, a. s., nahlase nám prosím tuto skutečnost bezodkladně jako poruchu na bezplatnou linku 800 850 860.

Pokud uvažovaná **akce nebo činnost zasáhne do ochranného pásma** nadzemních vedení, trafostanic nebo sítě pro elektronickou komunikaci, popř. bude po vytyčení zjištěno, že zasahuje do ochranného pásma podzemních energetických zařízení nebo zařízení pro elektronickou komunikaci, je nutné písemně požádat společnost ČEZ Distribuce, a. s., o souhlas s činností v ochranném pásmu (formulář je k dispozici na www.cezdistribuce.cz v části Formuláře / Činnosti v ochranných pásmech, kontaktní údaje pro podání Vaší žádosti naleznete v zápatí). Jestliže uvažovaná akce vyvolá potřebu dílčí změny trasy vedení nebo přemístění některých prvků energetického zařízení nebo sítě pro elektronickou komunikaci včetně souvisejícího zařízení, je nutné včas společnost ČEZ Distribuce, a. s., požádat o přeložku zařízení podle § 47 energetického zákona.

Zároveň Vás upozorňujeme, že v zájmovém území se může nacházet taktéž energetické zařízení, sít' pro elektronickou komunikaci nebo zařízení technické infrastruktury, které není v majetku společnosti ČEZ Distribuce, a. s.

V souvislosti s výše uvedeným si Vás dovoluujeme upozornit, že uvedené sdělení včetně jeho příloh obsahuje skutečnosti tvořící obchodní tajemství společnosti ČEZ Distribuce, a. s. Poskytnuté informace jsou dále také důvěrnými informacemi a obchodně citlivými informacemi společnosti ČEZ Distribuce, a. s. Z výše uvedených důvodů si Vás proto společnost ČEZ Distribuce, a. s., dovoluje upozornit, že s poskytnutými informacemi je potřeba nakládat dle platných právních předpisů, v opačném případě se vystavujete postihu ve smyslu platné právní úpravy. V této souvislosti si Vás dále dovoluujeme upozornit, že požadované informace nesmí být předány, sděleny, využity, zpřístupněny, či jiným způsobem postoupeny na jakoukoli třetí osobu bez předchozího prokazatelného souhlasu společnosti ČEZ Distribuce, a. s. Informace o existenci energetického zařízení, sítě pro elektronickou komunikaci a zařízení technické infrastruktury mohou být využity pouze pro účel, pro který byly vyžádány.

S pozdravem

ČEZ Distribuce, a. s.

Děčín, Děčín IV-Podmokly
Teplická 874/8
PSČ 405 02
IČ: 24729035

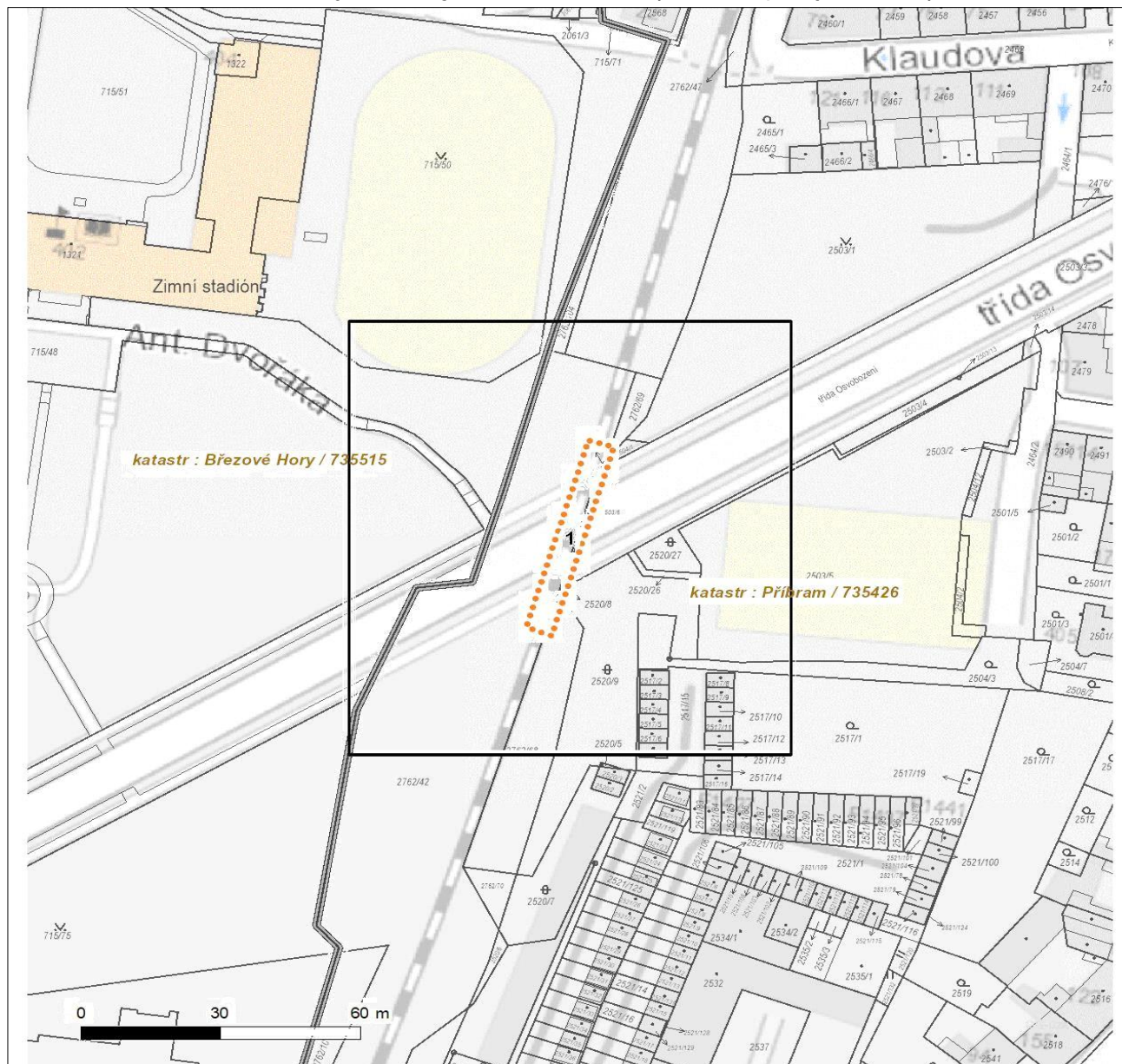
Přílohy

1. Situační výkres zájmového území
2. Podmínky pro provádění činností v ochranných pásmech energetických zařízení, sítě pro elektronickou komunikaci a zařízení technické infrastruktury

Platí pouze se sdělením číslo 0102047475.

Zakreslené polohy zařízení v příloze jsou pouze informativní.

Situační výkres zájmového území (klad mapových listů)



Není-li zobrazena katastrální mapa, zadejte žádost znovu. Katastrální mapa je generována prostřednictvím externí WMS služby, jejíž provoz nezajišťuje společnost ČEZ Distribuce, a. s.

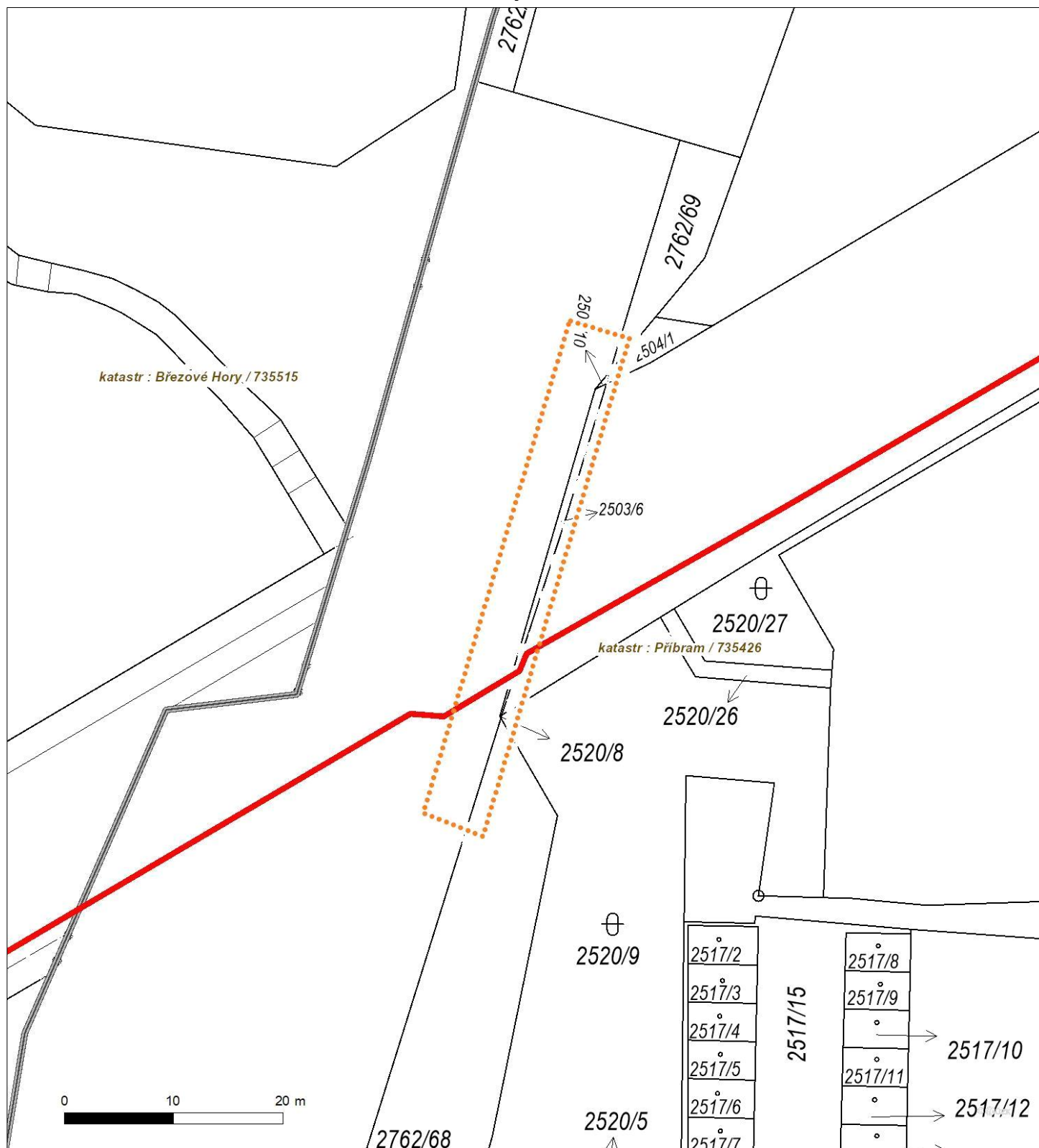
LEGENDA		
	Podzemní vedení NN do 1 kV	 Nadzemní síť pro elektronickou komunikaci
	Nadzemní vedení NN do 1 kV	 Podzemní síť pro elektronickou komunikaci
	Podzemní vedení VN do 35 kV	 HDPE trubka
	Nadzemní vedení VN do 35 kV	<i>Souběhy sítí pro elektronickou komunikaci s energetickými sítěmi:</i>
	Podzemní vedení VVN 110 kV	 Souběh s podzemním vedením NN do 1 kV
	Nadzemní vedení VVN 110 kV	 Souběh s nadzemním vedením NN do 1 kV
	NN přívod odběratele	 Souběh s podzemním vedením VN do 35 kV
	Zařízení technické infrastruktury	 Souběh s nadzemním vedením VN do 35 kV
	Cizí energetické vedení	 Souběh s podzemním vedením VVN 110 kV
	Zájmové území	 Souběh s nadzemním vedením VVN 110 kV
	Stanice do 52 kV - stožárová	
	Stanice do 52 kV - zděná	
	Transformovna (nad 52 kV)	
	Probíhající investice ČEZ Distribuce	
	Stanice ČEZ Distribuce ve výstavbě	
	Zařízení ČEZ Distribuce ve výstavbě	
	Hranice katastrálního území	



Platí pouze se sdělením číslo 0102047475.

Zakreslené polohy zařízení v příloze jsou pouze informativní.

Situační výkres - list 1



Není-li zobrazena katastrální mapa, zadejte žádost znovu. Katastrální mapa je generována prostřednictvím externí WMS služby, jejíž provoz nezajišťuje společnost ČEZ Distribuce, a. s.

PODMÍNKY PRO PROVÁDĚNÍ ČINNOSTÍ V OCHRANNÝCH PÁSMECH PODZEMNÍCH VEDENÍ

Ochranné pásmo podzemních vedení elektrizační soustavy do 110 kV vč. a vedení řídicí, měřicí a zabezpečovací techniky je stanoveno v § 46 odst. 5 zákona č. 458/2000 Sb., o podmínkách podnikání a o výkonu státní správy v energetických odvětvích a o změně některých zákonů (energetický zákon), ve znění pozdějších předpisů, a činí 1 metr po obou stranách krajního kabelu (energetického nebo pro elektronickou komunikaci) kabelové trasy, nad 110 kV činí 3 metry po obou stranách krajního kabelu.

V ochranném pásmu podzemního vedení je podle § 46 odst. 8 a 10 energetického zákona zakázáno:

- a) zřizovat bez souhlasu vlastníka těchto zařízení stavby či umisťovat konstrukce a jiná podobná zařízení, jakož i uskladňovat hořlavé a výbušné látky,
- b) provádět bez souhlasu vlastníka zemní práce,
- c) provádět činnosti, které by mohly ohrozit spolehlivost a bezpečnost provozu těchto zařízení nebo ohrozit život, zdraví či majetek osob,
- d) provádět činnosti, které by znemožňovaly nebo podstatně znesnadňovaly přístup k těmto zařízením,
- e) vysazovat trvalé porosty a přejíždět vedení mechanismy o celkové hmotnosti nad 6 tun.

Pokud stavba nebo stavební činnost zasahuje do ochranného pásma podzemního vedení, je třeba požádat o písemný souhlas vlastníka nebo provozovatele tohoto zařízení na základě § 46 odst. 8 a 11 energetického zákona.

V ochranných pásmech podzemních energetických vedení a sítí pro elektronickou komunikaci je třeba dále dodržovat následující podmínky:

1. Dodavatel prací musí před zahájením prací zajistit vytýčení podzemního zařízení a prokazatelně seznámit pracovníky, jichž se to týká, s jejich polohou a upozornit na odchylky od výkresové dokumentace.
2. Výkopové práce do vzdálenosti 1 metr od osy (krajního) kabelu musí být prováděny ručně.
3. Zemní práce musí být prováděny v souladu s ČSN 73 6133 Návrh a provádění zemního tělesa pozemních komunikací a při zemních pracích musí být dodrženo Nařízení vlády č. 591/2006 Sb., bližších minimálních požadavků na bezpečnost a ochranu zdraví při práci na staveništích.
4. Místa křížení a souběhy ostatních zařízení a staveb se zařízeními energetickými, komunikačními sítěmi pro elektronickou komunikaci nebo zařízeními technické infrastruktury musí být vyprojektovány a provedeny v souladu s platnými normami a předpisy, zejména s ČSN 33 2000-5-52, ČSN EN 50110-1, ČSN EN 50341-1, ČSN 73 6005 a PNE 33 0000-6, PNE 33 3301, PNE 34 1050.
5. Dodavatel prací musí oznámit příslušnému provozovateli distribuční soustavy zahájení prací minimálně 3 pracovní dny předem.
6. Při potřebě přejíždění trasy podzemních vedení nebo podzemních zařízení vozidly nebo mechanismy je třeba po dohodě s vlastníkem provést dodatečnou ochranu proti mechanickému poškození.
7. Manipulovat s obnaženými kabely pod napětím je možné pouze se souhlasem vlastníka. Odkryté zařízení sítě pro elektronickou komunikaci včetně ochranné trubky (HDPE apod.) musí být řádně zabezpečeno při práci i proti poškození nepovolanou osobou.
8. Před záhozem kabelové trasy musí být zástupce vlastníka kabelu / ochranné trubky vyzván ke kontrole uložení. Pokud tato organizace provádějící zemní práce neprovede, vyhrazuje si provozovatel distribuční soustavy právo nechat inkriminované místo znovu odkryt.
9. Při záhozu musí být zemina pod kabely řádně udusána, kabely zapískovány a provedeno krytí proti mechanickému poškození. Podkopané kabely sítě elektronické komunikace budou podloženy ve vzdálenosti 1,5 m a zemina pod podložním musí být řádně upěchována. Pro zavěšení kabelu nebude použito sousedních kabelů nebo potrubí. Kabelové spojky budou uloženy vodorovně na můstku. Při práci s vysazováním a podkládáním kabelů stavebník včas vyzve k přítomnosti pracovníka pověřeného společností ČEZ Distribuce, a. s.
10. Bez předchozího souhlasu je zakázáno snižovat nebo zvyšovat vrstvu zeminy nad kabelem.
11. Každé poškození zařízení provozovatele distribuční soustavy musí být okamžitě nahlášeno na bezplatnou linku ČEZ Distribuce 800 850 860, která je Vám k dispozici 24 hodin denně, 7 dní v týdnu.
12. Ukončení stavby musí být neprodleně ohlášeno příslušnému provozovatelův útvaru.
- 13. Po dokončení stavby provozovatel distribuční soustavy nesouhlasí s vyhlášením ochranného pásma nových rozvodů, které jsou budovány, protože se již jedná o práce v ochranném pásmu zařízení provozovatele distribuční soustavy. Případné opravy nebo rekonstrukce na svém zařízení nebude provozovatel distribuční soustavy provádět na výjimku z ochranného pásma nebo na základě souhlasu s činností v tomto pásmu.**

Případné nedodržení uvedených podmínek bude řešeno příslušným stavebním úřadem nebo nahlášeno Energetickému regulačnímu úřadu jako správní delikt ve smyslu příslušného ustanovení energetického zákona spočívající v porušení zákazu provádět činnosti v ochranných pásmech dle § 46 uvedeného zákona.

PODMÍNKY PRO PROVÁDĚNÍ ČINNOSTÍ V OCHRANNÝCH PÁSMECH NADZEMNÍCH VEDENÍ

Ochranné pásmo nadzemního vedení distribuční soustavy podle § 46 odst. 3 zákona č. 458/2000 Sb., o podmínkách podnikání a o výkonu státní správy v energetických odvětvích a o změně některých zákonů (energetický zákon), je souvislý prostor vymezený svislými rovinami vedenými po obou stranách vedení ve vodorovné vzdálenosti měřené kolmo na vedení, které činí od krajního vodiče vedení na obě jeho strany:

- a) u napětí nad 1 kV a do 35 kV včetně
 - pro vodiče bez izolace 7 metrů (resp. 10 metrů u zařízení postaveného do 31. 12. 1994, vyjma lesních průseků, kde rozsah ochranného pásma i do uvedeného data činí 7 metrů),
 - pro vodiče s izolací základní 2 metry,
 - pro závěsná kabelová vedení 1 metr;
- b) u napětí nad 35 kV do 110 kV včetně
 - pro vodiče bez izolace 12 metrů (resp. 15 metrů u zařízení postaveného do 31. 12. 1994),
 - pro vodiče s izolací základní 5 metrů;
- c) u zařízení sítě pro elektronickou komunikaci 1 metr od krajního vedení.

Poznámka: Nadzemní vedení nízkého napětí (do 1 kV) není chráněno ochranným pásmem. Při činnostech prováděných v jeho blízkosti (práce v blízkosti) je nutné dodržet vzdálenosti dané ČSN EN 50110-1.

V ochranném pásmu nadzemního vedení je podle § 46 odst. 8 a 9 energetického zákona zakázáno:

1. zřizovat bez souhlasu vlastníka těchto zařízení stavby či umisťovat konstrukce a jiná podobná zařízení, jakož i uskladňovat hořlavé a výbušné látky,
2. provádět bez souhlasu vlastníka zemní práce,
3. provádět činnosti, které by mohly ohrozit spolehlivost a bezpečnost provozu těchto zařízení nebo ohrozit život, zdraví či majetek osob,
4. provádět činnosti, které by znemožňovaly nebo podstatně znesnadňovaly přístup k těmto zařízením,
5. vysazovat chmelnice a nechávat růst porosty nad výšku 3 metry.

Pokud stavba nebo stavební činnost zasahuje do ochranného pásma nadzemního vedení, je třeba požádat o písemný souhlas vlastníka nebo provozovatele tohoto zařízení na základě § 46 odst. 8 a 11 energetického zákona.

V ochranných pásmech nadzemních energetických vedení a sítí pro elektronickou komunikaci je třeba dále dodržovat následující podmínky:

1. Při pohybu nebo pracích v blízkosti elektrického vedení se nesmí osoby, předměty, prostředky nemající povahu jeřábu přiblížit k živým částem vodičů vysokého napětí blíže než 2 metry a u vodičů velmi vysokého napětí blíže než 3 metry (dle PNE 330000-6), pokud není větší vzdálenost stanovena v jiném předpisu (např. ČSN ISO 12480-1).
2. Jeřáby a jim podobná zařízení musí být umístěny tak, aby v kterékoli poloze byly všechny jejich části mimo ochranné pásmo vedení, a musí být zamezeno vyvrstvení lana.
3. Je zakázáno stavět budovy nebo jiné objekty v ochranných pásmech nadzemních vedení vysokého napětí.
4. Je zakázáno, provádět veškeré pozemní práce, při kterých by byla narušena stabilita podpěrných bodů (sloupů nebo stožárů).
5. Je zakázáno upevňovat antény, reklamy, ukazatele apod. pod, přes nebo přímo na stožáry elektrického vedení.
6. Dodavatel prací musí prokazatelně seznámit své pracovníky, jichž se to týká s ČSN EN 50110-1.
7. Pokud není možné dodržet body č. 1 až 4, je možné požádat příslušný provozní útvar provozovatele distribuční soustavy o další řešení (zajištění odborného dohledu pracovníka s elektrotechnickou kvalifikací dle Vyhlášky č. 50/1978 Sb., vypnutí a zajištění zařízení, zaizolování živých částí apod.), pokud nejsou tyto podmínky již součástí jiného vyjádření ke konkrétní stavbě.
8. V případě požadavku na vypnutí zařízení po nezbytnou dobu provádění prací je nutné požádat minimálně 2 měsíce před požadovaným termínem. V případě vedení nízkého napětí je možné též požádat o zaizolování části vedení.
9. Stavba bude situována tak, aby každá její část včetně dočasných zařízení byla vzdálena nejméně 1,5 m od osy nadzemního zařízení pro elektronickou komunikaci.
10. Do vzdálenosti 1,5 metru od osy nadzemního zařízení pro elektronickou komunikaci nebudou používány mechanismy ohrožující provoz zařízení, skladování materiál, zemina, prováděny postřiky nebo jiná činnost, která by mohla ohrozit provoz zařízení nebo jiného zařízení souvisejícího s nadzemní sítí pro elektronickou komunikaci.

Případné nedodržení uvedených podmínek bude řešeno příslušným stavebním úřadem nebo nahlášeno Energetickému regulačnímu úřadu jako správní delikt ve smyslu příslušného ustanovení energetického zákona, spočívající v porušení zákazu provádět činnosti v ochranných pásmech dle § 46 uvedeného zákona.



PODMÍNKY PRO PROVÁDĚNÍ ČINNOSTÍ V OCHRANNÝCH PÁSMECH ELEKTRICKÝCH STANIC

Ochranné pásmo elektrické stanice je stanoveno v § 46 odst. 6 zákona č. 458/2000 Sb., o podmínkách podnikání a o výkonu státní správy v energetických odvětvích a o změně některých zákonů (energetický zákon), a je vymezeno svislými rovinami vedenými ve vodorovné vzdálenosti:

- a) u venkovních elektrických stanic a dále stanic s napětím větším než 52 kV v budovách 20 metrů vně od oplocení nebo v případě, že stanice není oplocena, 20 metrů od vnějšího líce obvodového zdiva,
- b) u stožárových elektrických stanic a věžových stanic s venkovním přívodem s převodem napětí z úrovně nad 1 kV a menší než 52 kV na úroveň nízkého napětí 7 m od vnější hrany půdorysu stanice ve všech směrech,
- c) u kompaktních a zděných el. stanic s převodem napětí z úrovně nad 1 kV a menší než 52 kV na úroveň nízkého napětí 2 metry od vnějšího pláště stanice ve všech směrech,
- d) u vestavěných el. stanic 1 metr vně od obestavění.

V ochranném pásmu elektrické stanice je podle § 46 odst. 8 a 10 energetického zákona zakázáno:

- 1. zřizovat bez souhlasu vlastníka těchto zařízení stavby či umisťovat konstrukce a jiná podobná zařízení, jakož i uskladňovat hořlavé a výbušné látky,
- 2. provádět bez souhlasu vlastníka zemní práce,
- 3. provádět činnosti, které by mohly ohrozit spolehlivost a bezpečnost provozu těchto zařízení nebo ohrozit život, zdraví či majetek osob,
- 4. provádět činnosti, které by znemožňovaly nebo podstatně znesnadňovaly přístup k těmto zařízením.

Pokud stavba nebo stavební činnost zasahuje do ochranného pásma elektrické stanice, je třeba požádat o písemný souhlas vlastníka nebo provozovatele tohoto zařízení na základě § 46 odst. 8 a 11 energetického zákona.

V ochranném pásmu elektrické stanice je dále zakázáno provádět činnosti, které by mohly mít za následek ohrožení bezpečnosti a spolehlivosti provozu stanice nebo zmenšující či podstatně znesnadňující její obsluhu a údržbu a to zejména:

- 5. provádět výkopové práce ohrožující zaústění podzemních vedení vysokého a nízkého napětí nebo stabilitu stavební části el. stanice (viz podmínky pro činnosti v ochranných pásmech podzemního vedení),
- 6. skladovat či umisťovat předměty bránící přístupu do elektrické stanice nebo k rozvaděčům vysokého nebo nízkého napětí,
- 7. umisťovat antény, reklamy, ukazatele apod.,
- 8. zřizovat oplocení, které by znemožnilo obsluhu el. stanice.

Případné nedodržení uvedených podmínek bude řešeno příslušným stavebním úřadem nebo nahlášeno Energetickému regulačnímu úřadu jako správní delikt ve smyslu příslušného ustanovení energetického zákona spočívající v porušení zákazu provádět činnosti v ochranných pásmech dle § 46 uvedeného zákona.



PODMÍNKY PRO PROVÁDĚNÍ ČINNOSTÍ V OCHRANNÝCH PÁSMECH NEBO BEZPROSTŘEDNÍ BLÍZKOSTI ZAŘÍZENÍ TECHNICKÉ INFRASTRUKTURY

Ochranné pásmo zařízení technické infrastruktury činí 1 metr po obou stranách od potrubí nebo kabelu.

V ochranném pásmu zařízení technické infrastruktury je zakázáno bez souhlasu společnosti ČEZ Distribuce, a. s., provádět činnosti, které by mohly ohrozit vodárenské, plynárenské, kanalizační nebo jiné zařízení technické infrastruktury, jejich spolehlivost a bezpečnost provozu. Při provádění veškerých činností v ochranném pásmu i mimo ně nesmí dojít k poškození těchto zařízení.

V projektech v bezprostřední blízkosti zařízení technické infrastruktury je nutno dodržet vzájemné vzdálenosti inženýrských sítí dle ČSN 73 6005.



ŽADATEL

Správa železnic státní organizace

NAŠE ZNAČKA
0700779172

VYŘIZUJE / LINKA

VYŘÍZENO DNE
29.11.2023

Sdělení o existenci komunikačního vedení společnosti ČEZ ICT Services, a. s.

Název akce: **Oprava mostu v km 72,834 trati Protivín - Zdice**

Účel: **Stavební řízení**

Vážený zákazníku,

dovolujeme si reagovat na Vaši žádost číslo 0700779172 ze dne 29.11.2023, která se týkala sdělení o existenci komunikačního zařízení na Vámi určeném zájmovém území.

Dle vědomí společnosti ČEZ ICT Services, a. s., se na Vámi vymezeném zájmovém území:
nenachází komunikační zařízení v majetku společnosti ČEZ ICT Services, a. s.

Rovněž upozorňujeme, že není vyloučeno, že se ve Vámi vymezeném zájmovém území nachází jiné zařízení, které není v majetku společnosti ČEZ ICT Services, a. s.

Toto sdělení je platné do 29.11.2024.

Sdělení o existenci či neexistenci sítí představuje skutečnosti tvořící obchodní tajemství společnosti ČEZ ICT Services, a. s. Poskytnuté informace jsou dále také důvěrnými informacemi společnosti ČEZ ICT Services, a. s. S poskytnutými informacemi je potřeba nakládat dle platných právních předpisů, v opačném případě se vystavujete postihu ve smyslu platné právní úpravy. Požadované informace nesmí být předány, sděleny, využity, zpřístupněny, či jiným způsobem postoupeny na jakoukoli třetí osobu bez předchozího prokazatelného souhlasu společnosti ČEZ ICT Services, a. s. Informace o existenci sítí mohou být využity pouze pro účel, pro který byly vyžádány.

ČEZ ICT Services, a. s.

Praha, Praha 4
Duhová 1531/3
PSČ 140 53
IČ: 26470411

Přílohy

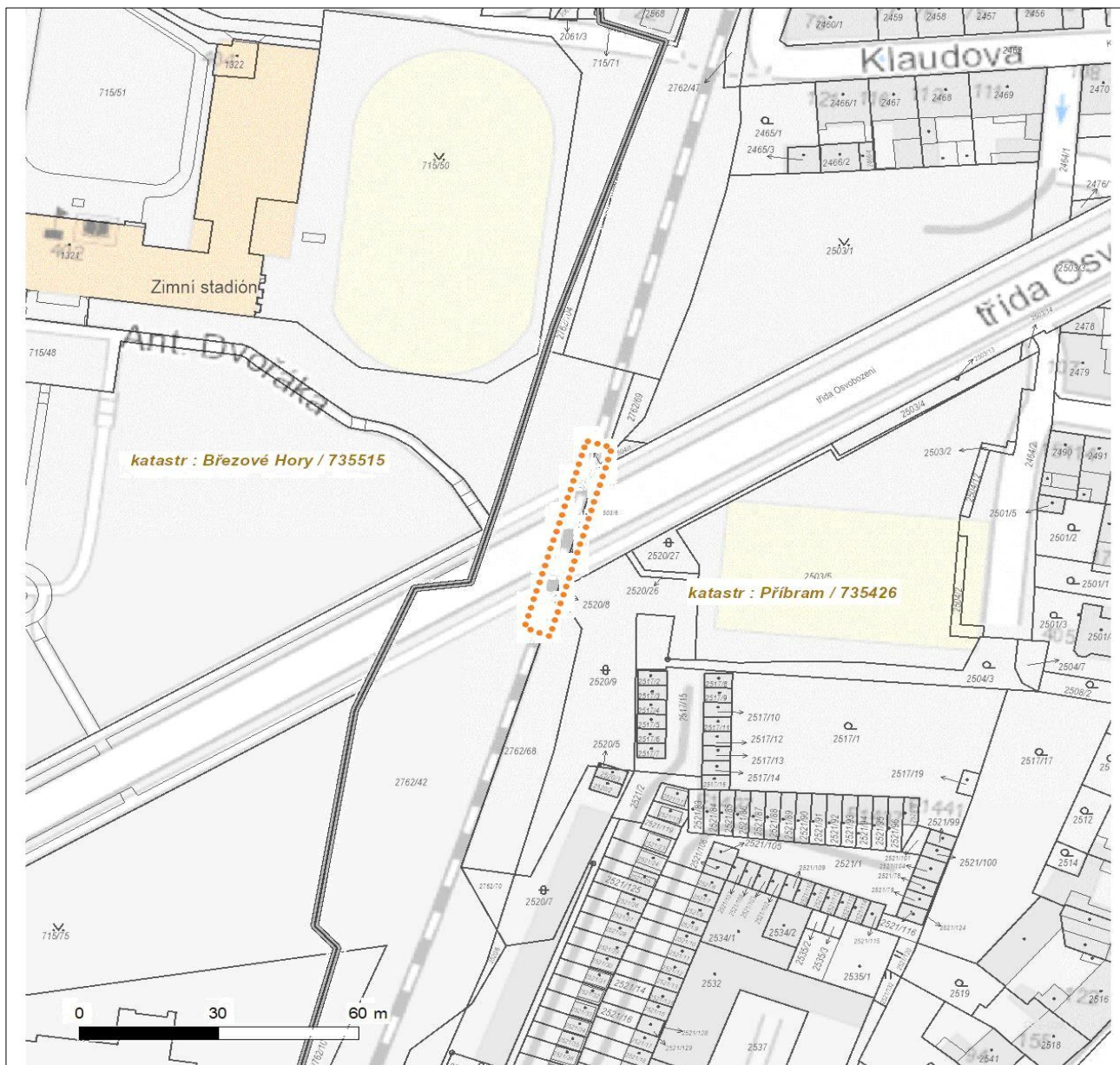
Situační výkres zájmového území



Platí pouze se sdělením číslo 0700779172.

Zakreslené polohy zařízení v příloze jsou pouze informativní.

Situační výkres zájmového území



LEGENDA

- | | |
|-------------------------------------|-------------------------------|
| ■ ■ ■ ■ ■ Nadzemní optické vedení | — Radioreléový spoj vzduch |
| — Podzemní optické vedení | Zájmové území |
| ■ ■ ■ ■ ■ Nadzemní metalické vedení | — Hranice katastrálního území |
| — Podzemní metalické vedení | |



ŽADATEL

Správa železnic státní organizace

NAŠE ZNAČKA
0201654618

VYŘIZUJE / LINKA

VYŘÍZENO DNE
29.11.2023

Sdělení o existenci komunikačního vedení společnosti Telco Pro Services, a. s.

Název akce: **Oprava mostu v km 72,834 trati Protivín - Zdice**

Účel: **Stavební řízení**

Vážený zákazníku,

dovolujeme si reagovat na Vaši žádost číslo 0201654618 ze dne 29.11.2023, která se týkala sdělení o existenci komunikačního zařízení na Vámi určeném zájmovém území.

Dle vědomí společnosti Telco Pro Services, a. s. se na Vámi vymezeném zájmovém území:
nenachází komunikační zařízení v majetku společnosti Telco Pro Services, a. s.

Rovněž upozorňujeme, že není vyloučeno, že se ve Vámi vymezeném zájmovém území nachází jiné zařízení, které není v majetku společnosti Telco Pro Services, a. s.

Toto sdělení je platné do 29.11.2024.

Sdělení o existenci či neexistenci sítí představuje skutečnosti tvořící obchodní tajemství společnosti Telco Pro Services, a. s. Poskytnuté informace jsou dále také důvěrnými informacemi společnosti Telco Pro Services, a. s. S poskytnutými informacemi je potřeba nakládat dle platných právních předpisů, v opačném případě se vystavujete postihu ve smyslu platné právní úpravy. Požadované informace nesmí být předány, sděleny, využity, zpřístupněny, či jiným způsobem postoupeny na jakoukoli třetí osobu bez předchozího prokazatelného souhlasu společnosti Telco Pro Services, a. s. Informace o existenci sítí mohou být využity pouze pro účel, pro který byly vyžádány.

S pozdravem

Telco Pro Services, a. s.

Praha, Praha 4

Duhová 1531/3

Přílohy

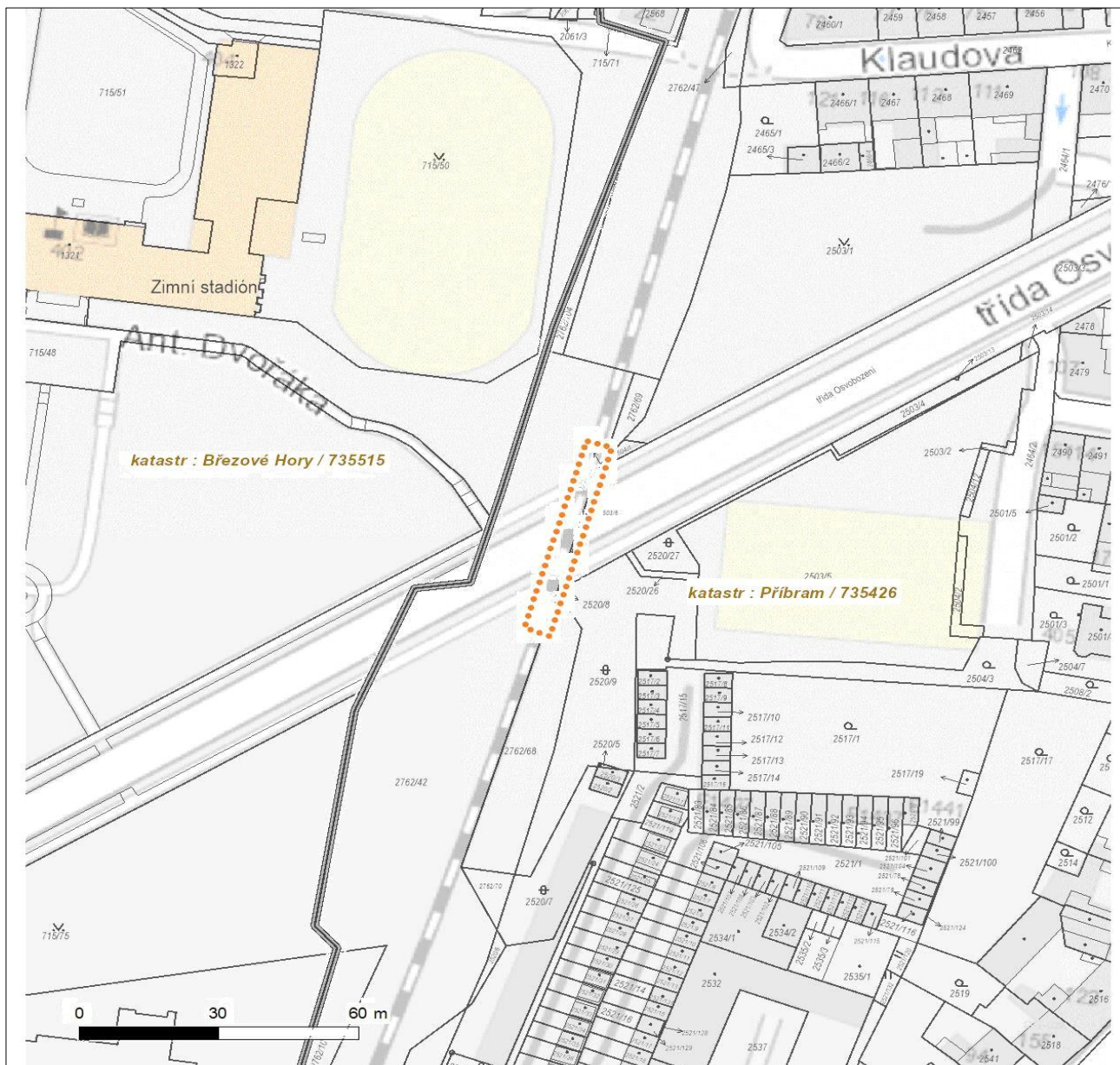
Situační výkres zájmového území



Platí pouze se sdělením číslo 0700779172.

Zakreslené polohy zařízení v příloze jsou pouze informativní.

Situační výkres zájmového území



LEGENDA

- | | |
|-----------------------------------|--------------------------------|
| ■ ■ ■ ■ ■ Nadzemní optické vedení | ■ ■ ■ Radioreléový spoj vzduch |
| — Podzemní optické vedení | Zájmové území |
| - - - Nadzemní metalické vedení | — Hranice katastrálního území |
| — Podzemní metalické vedení | |



naše značka
5002933999

vyřizuje
Jaroslav Kápička

datum
24.11.2023

Správa železnic, státní organizace
Dlážděná 1003/7
11000 Praha

Věc:

Oprava mostu v km 72,834 trati Protivín - Zdice

K.ú. - p.č.: Příbram

Stavebník: Správa železnic, státní organizace, Dlážděná 1003/7, 11000 Praha

Účel stanoviska: Informace o poloze a průběhu plynárenského zařízení

GasNet, s.r.o., jako provozovatel distribuční soustavy (PDS) a technické infrastruktury, zastoupený GasNet Služby, s.r.o., vydává toto stanovisko:

V zájmovém území vyznačeném v příloze tohoto stanoviska, nejsou umístěna žádná provozovaná plynárenská zařízení a plynovodní přípojky ve vlastnictví nebo správě GasNet, s.r.o.. Mohou se zde nacházet plynárenská zařízení jiných vlastníků či správců, případně i dlouhodobě nefunkční/neprovozovaná plynárenská zařízení bez dostupných informací o jejich poloze a vlastnictví.

V rozsahu území vyznačeného v příloze souhlasíme s povolením stavby dle zákona 183/2006 Sb. ve znění pozdějších předpisů např. s vydáním územního rozhodnutí, zjednodušeným územním řízením, vydáním územního souhlasu, uzavřením veřejnoprávní smlouvy, ohlášením, stavebním povolením, veřejnoprávní smlouvou o provedení stavby nebo oznámením stavebního záměru s certifikátem autorizovaného inspektora.

V případě uzavření veřejnoprávní smlouvy nebude GasNet, s.r.o. ani GasNet Služby, s.r.o., jako zmocněnec GasNet, s.r.o., účastníkem územního ani stavebního řízení a nebudou uvedeni ve třetích osobách veřejnoprávní smlouvy.

Platí pouze pro území vyznačené v příloze tohoto stanoviska a to 24 měsíců ode dne jeho vydání.

Stanovisko bylo vygenerováno na základě vaší žádosti automaticky.

V případě dotčení pozemku v majetku společnosti GasNet, s.r.o. je třeba dále projednat smluvní vztah k tomuto pozemku.

Kontakt na projednání naleznete na adrese www.gasnet.cz/cs/kontaktni-system/, činnost "Smluvní vztahy - pozemky a budovy plynárenských zařízení", případně na Zákaznické lince GasNet 555 90 10 10.

GasNet Služby, s.r.o.

Plynárenská 499/1 · Zábřovice · 602 00 Brno · T 555 90 10 10 · www.gasnet.cz

IČ: 27935311 · DIČ: CZ27935311

Zápis do obchodního rejstříku: Krajský soud v Brně, sp. zn. C 57165, dne 26. 7. 2007

Certificate of incorporation: Regional Court in Brno, ref. number C 57165, on 26th July 2007

Zákaznická linka GasNet 555 90 10 10, info@gasnet.cz, www.gasnet.cz

Za správnost a úplnost dokumentace předložené s žádostí včetně jejího souladu s platnými předpisy plně zodpovídá její zpracovatel. Stanovisko nenahrazuje případná další stanoviska k jiným částem stavby.

V případě další korespondence nebo jednání (např. změna stavby) uvádějte naši značku - 5002933999 a datum tohoto stanoviska. Kontakty jsou k dispozici na <https://www.gasnet.cz/cs/kontaktni-system/>.

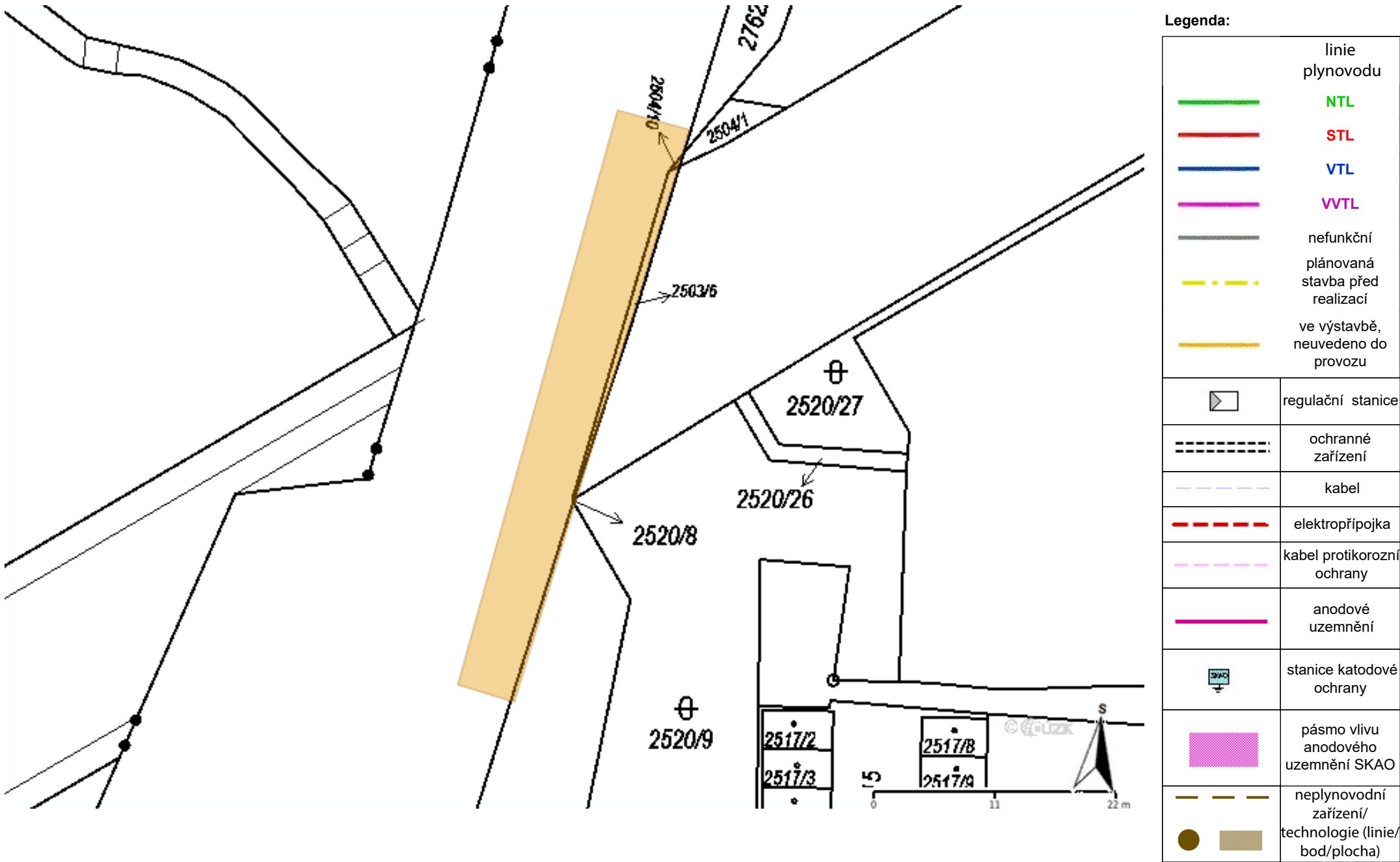
A handwritten signature in purple ink, which appears to read 'Kápička'.

GasNet, s.r.o.
zastoupená společností GasNet Služby, s.r.o., IČ 27935311
Jaroslav Kápička
Vedoucí zpracování externích požadavků
Odbor zpracování externích požadavků

Přílohy: Orientační zakres plynárenského zařízení

Příloha: Orientační zakres plynárenského zařízení. Tato příloha je nedílnou součástí stanoviska č. 5002933999 ze dne 24.11.2023.

Provozovatel DS: GasNet, s.r.o.; Stavebník: Správa železnic, státní organizace , Dlážděná 1003/7 , 11000 Praha. K.ú.: Příbram.





Vyřizuje: Dundáček Petr

E-mail: petr.dundacek@t-mobile.cz

Správa železnic, státní
organizace

Lukáš Feher

Dlážděná 1003/7

11000 Praha

Naše značka: **E60617/23**

V Praze dne: **24.11.2023**

**Vyjádření a stanovení podmínek pro udělení souhlasu s umístěním stavby v ochranném pásmu
sítě technické infrastruktury (TI) společnosti T-Mobile Czech Republic a.s.**

Vydané podle § 101 ZÁKONA Č. 127/2005 Sb., o elektronických komunikacích a o změně některých souvisejících zákonů (zákon o elektronických komunikacích – dále jen ZEK), ve znění pozdějších předpisů a §161 zákona č. 183/2006 Sb., o územním plánování a stavebním řádu (stavební zákon) či dle dalších příslušných právních předpisů

Věc: Oprava mostu v km 72,834 trati Protivín - Zdice

Stupeň: Stavební řízení

Na základě předložených projektových podkladů dáváme **souhlasné stanovisko k vydání Územního souhlasu / rozhodnutí (Stavebního povolení) a následně souhlas s realizací stavby.**

Dle předložených dokladů nedojde ke kolizi s technickou infrastrukturou společnosti **T-Mobile Czech Republic a.s.**

Toto stanovisko má platnost 1 rok a nelze prodloužit. Po uplynutí platnosti zadejte žádost o nové stanovisko na:
<https://ochranasiti.t-mobile.cz/vyjadreni/>

T-Mobile
T-Mobile Czech Republic a.s.
Tomáčkova 2144/1
148 00 Praha 4
IČ 649 49 681, DIČ CZ64949681

.....
Ochrana sítí
Technologický úsek

V další komunikaci nebo požadavku doplňujících dotazů, uvádějte do „Předmětu“ e-mailu vždy číslo jednací.



Příloha č. 1

Rekapitulace žádosti o vyjádření k existenci sítě elektronických komunikací

Číslo žádosti: **E60617/23**
Název stavby /akce: **Oprava mostu v km 72,834 trati Protivín - Zdice**
Datum podání žádosti: **24.11.2023**
Důvod žádosti: **Stavební řízení**
Popis jiného důvodu žádosti:
Poznámka:

Žadatel

Firma / organizace: **Správa železnic, státní organizace**
IČ: **70994234**
DIČ:
Kontaktní osoba: **Lukáš Feher**
Adresa: **Dlážděná 1003/7**
Město / obec: **Praha**
PSČ: **11000**
Stát:
E-mail: **Lukas3F@seznam.cz**
Telefonní číslo: **+420737655291**

Stavebník

Firma / organizace: **Správa železnic, státní organizace**
Kontaktní osoba: **Lukáš Feher**
Adresa: **Dlážděná 1003/7**
Město / obec: **Praha**
PSČ: **11000**
Stát:
E-mail: **Lukas3F@seznam.cz**
Telefonní číslo: **+420737655291**

Stavba

Výška nad terénem (metry): **10 m**
Projektant:
Druh stavby: **Dopravní infrastruktura - podchod, podjezd, most**
Hodnota projektu: **10 mil. Kč**
Měsíc zahájení stavby: **5/2024**
Měsíc ukončení stavby: **10/2024**

Odeslání stanoviska

E-mail: **Lukas3F@seznam.cz**

Situační plánek

Zájmová oblast (zájmové oblasti) zadaná žadatelem



Legenda:

- Optické trasy TMCZ 1
 ■ Optické trasy sítě PASNET
 ■ Elektro trasy NN
□ Optická technologie TMCZ 1
 □ Optická technologie sítě PASNET
 □ Elektro technologie NN
⊙ Základnové stanice
 ⊙ Základnové stanice s elektropřípojkou
 ⊙ Základnové stanice s plánovanými
 ○ Body sítě
 Druhy sítí:
— Geodeticky zaměřené
 - - - - - Přibližný průběh
 — — — — — Plánovaný průběh
 — · — · — · — · — · — · — · Nadzemní vedení

Geometrie zájmové oblasti (zájmových oblastí) žádosti ve formátu WKT a souřadnicovém systému S-JTSK. Zkopírováním textu lze geometrii zobrazit v jakémkoli softwaru podporujícím formát WKT.

POLY GON((-778718.192369704 -1083482.7125316,-778714.989997296 -1083483.56132543,-778731.358939486 -1083537.76005605,-778734.752941129 -1083536.8837959,-778718.192369704 -1083482.7125316))



Správa železnic, státní organizace
Lukáš Feher
Dlážděná 1003/7
110 00 Praha - Nové Město

V Praze, 20.11.2023

Naše zn.: **231120-1506620083**

Věc: vyjádření k žádosti k akci **"Oprava mostu v km 72,834 trati Protivín - Zdice"**

Společnost Vodafone Czech Republic a.s. (dále jen „Vodafone“), se sídlem Praha 5, náměstí Junkových 2, IČ: 25788001, zapsaná dne 13.8. 1999 v obchodním rejstříku vedeném Městským soudem v Praze pod spisovou značkou B.6064 a společnost Vantage Towers, s.r.o. se sídlem Závěšova 502/5, Nusle, 140 00 Praha 4, zapsaná v obchodním rejstříku vedeném u Městského soudu v Praze pod sp. zn. C 330005, IČO: 09056009, DIČ: CZ09056009 zastoupená Vodafone na základě plné moci Vám sděluje, že dle Vámi podané žádosti ze dne **20.11.2023**, která je nedílnou součástí tohoto vyjádření,

souhlasí s realizací projektu.

Ve Vámi zadaném zájmovém území a v uvedené výšce (výška stavby: 15 m, výška jeřábu: 15 m) se nenachází žádné podzemní ani nadzemní vedení.

Platnost vyjádření je **1 rok** od data vydání. Vyjádření je platné pouze v rámci předmětného projektu a pro důvod vydání vyjádření stanovený žadatelem v žádosti.

Vyjádření pozbývá platnosti uplynutím doby platnosti, změnou rozsahu zájmového území i změnou důvodu vydání vyjádření uvedeného v žádosti, to vše v závislosti na tom, která ze skutečností rozhodná pro pozbytí platnosti tohoto vyjádření nastane nejdříve. Po skončení platnosti si musíte podat novou žádost na adrese <https://www.zadostovyjadeni.cz/vodafone/>.

S pozdravem

v.z. Ing. Kateřina Rendeková
Vodafone Czech Republic a.s.
náměstí Junkových 2808/2
150 00 Praha 5

Tel.: 607105305

E-mail: katerina.rendekova@vodafone.com

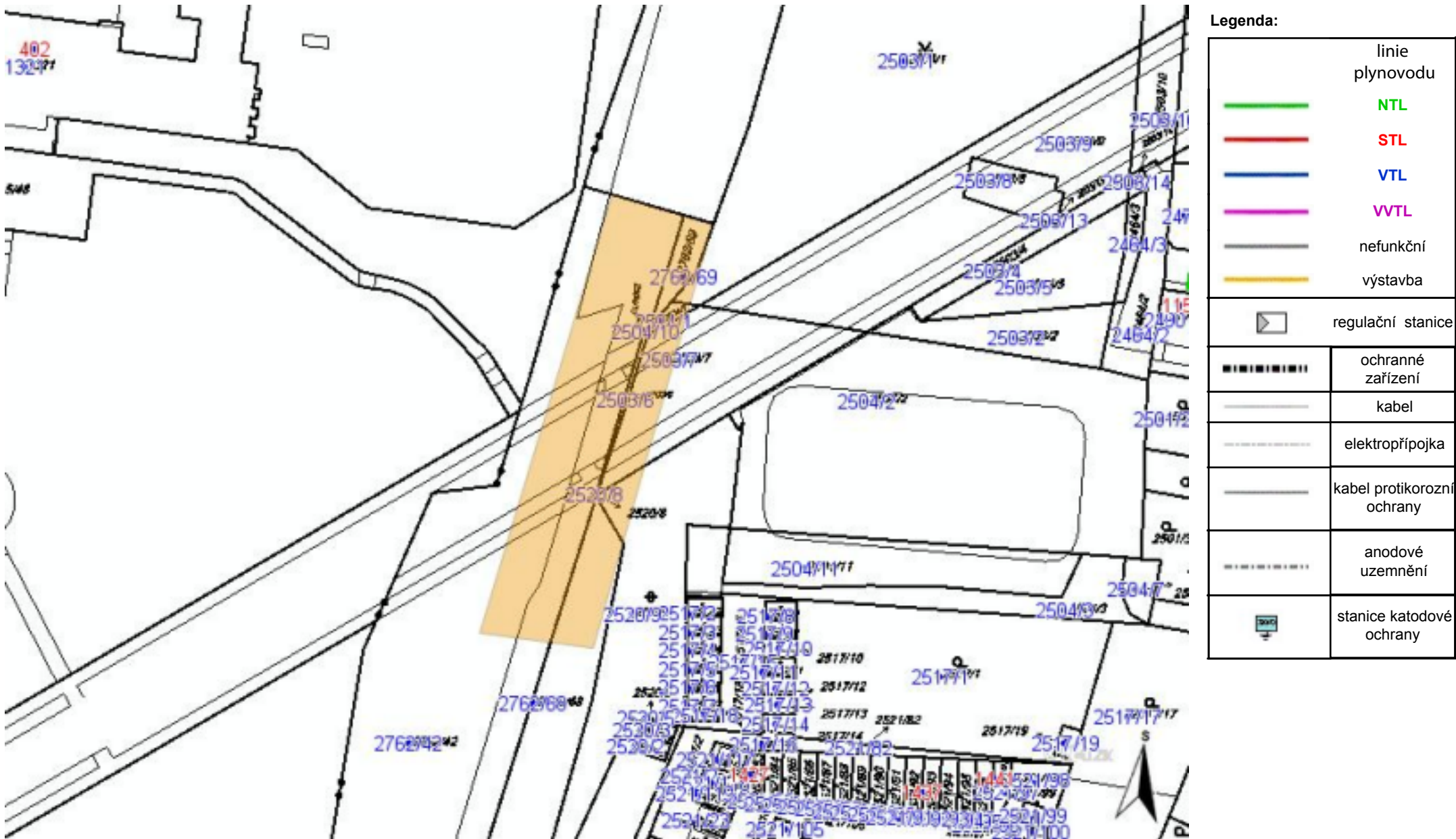

Vodafone Czech Republic a.s.
náměstí Junkových 2, 155 00, Praha 5
IČO: 25788001, DIČ: CZ25788001
tel.: 776 971 111, fax: 776 971 92
-60-

Seznam příloh/přiložených souborů:

Zadost_231120-1506620083.pdf

Příloha: Orientační zakres plynárenského zařízení. Tato příloha je nedílnou součástí stanoviska č. 5001389622 ze dne 06.10.2016.

Provozovatel DS: GasNet, s.r.o.; Stavebník: Správa železniční dopravní cesty, státní organizace , Dlážďená 1003/7 , 11000 Praha. K.ú.: Příbram.



From: Křížová Lenka, Ing.
Sent: Wednesday, October 12, 2016 10:37 AM
To: Zima Josef, Ing.
Subject: RE: Oprava mostu v km 72,834 na trati Protivín – Zdice

Dobrý den! K opravě mostu v žkm 72,834 na trati Protivín – Zdice nemáme připomínek. Zařízení v naší správě nebude opravou dotčeno. Za OŘ PHA SEE

Ing. Lenka Křížová

Správa železniční dopravní cesty, státní organizace

Oblastní ředitelství Praha
organizační jednotka

SEE
Husitská 24, Praha 3 - Žižkov
Tel.: 972 245 413
www.szdc.cz

From: Pacholík Zdeněk
Sent: Tuesday, October 11, 2016 12:17 PM
To: Zima Josef, Ing.
Subject: RE: Oprava mostu v km 72,834 na trati Protivín – Zdice

Dobrý den, v příloze zasílám plán polohy kabelové trasy SSZT Praha-západ v žkm 72,7 – 73,1 na trati Protivín-Zdice.

S pozdravem, Zdeněk Pacholík

From: Zima Josef, Ing.
Sent: Monday, October 10, 2016 8:39 AM
To: Pacholík Zdeněk; Víšek Ondřej
Subject: FW: Oprava mostu v km 72,834 na trati Protivín – Zdice

Prosím o zaslání situací vašich sítí za účelem zpracování PD. Děkuji Zima

Ing. Josef Zima

Správa železniční dopravní cesty, státní organizace
Oblastní ředitelství Praha
organizační jednotka

Správa mostů a tunelů
Partyzánská 24, 170 00 PRAHA 7
Pracoviště:
Pod Dráhou 1, 170 00 Praha 7
Tel: 972 224 848
Fax: 972 224 861
www.szdc.cz

